






**SIMBOLOGÍA TEMÁTICA:**

-  CRUCERO VIAL CONFLICTIVO
-  CURVAS PELIGROSAS
- FLUJO VEHICULAR  
BAJO MENOS DE 200 v/h
- 
-  TERMINAL DE TRANSPORTE COLECTIVO
-  PRINCIPALES RUTAS DE TRANSPORTE URBANO

**Simbología Básica:**

 Límite Estatal	 Vialidad local	 Vía
 Límite Municipal	 Línea de drenaje	 Vía férrea
 Límite Regional	 Espectro de riego	 Límite de riego
 Vialidad Primaria	 Límite de Área	 Límite de riego (zona de riego o sub riego)

<b>fecha:</b> JUNIO 2003	<b>escala:</b> 1 : 25,000 
--------------------------------	---

<b>orientación:</b> 	<b>localización:</b> 
--	---

<b>nombre del plano:</b> VIALIDAD Y TRANSPORTE	<b>clave:</b> D-6B
---	-----------------------



Gobierno del Estado de México  
Secretaría de Desarrollo Urbano  
y Vivienda



H. Ayuntamiento  
de  
Ecatzingo

# Plan Municipal de Desarrollo Urbano

Ecatzingo  
Estado de México