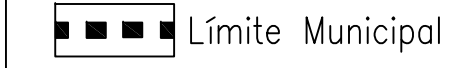


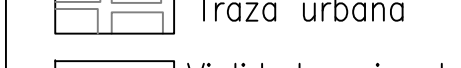
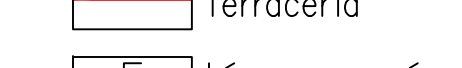










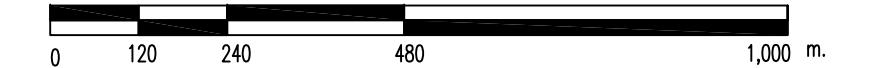
Simbología Temática

 ZONA URBANA ACTUAL

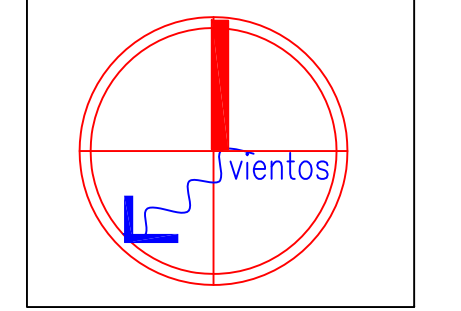
simbología básica:

 Límite Municipal	 Vialidad secundaria	 Escorrentamiento
 Traza urbana	 Terracería	 Río
 Vialidad regional	 Línea energía eléctrica	 Canal
 Vialidad primaria	 Cuerpo de agua	 Curva de nivel
		 Parque Estatal

fecha:
DICIEMBRE 2009

escala:
1 : 12,000


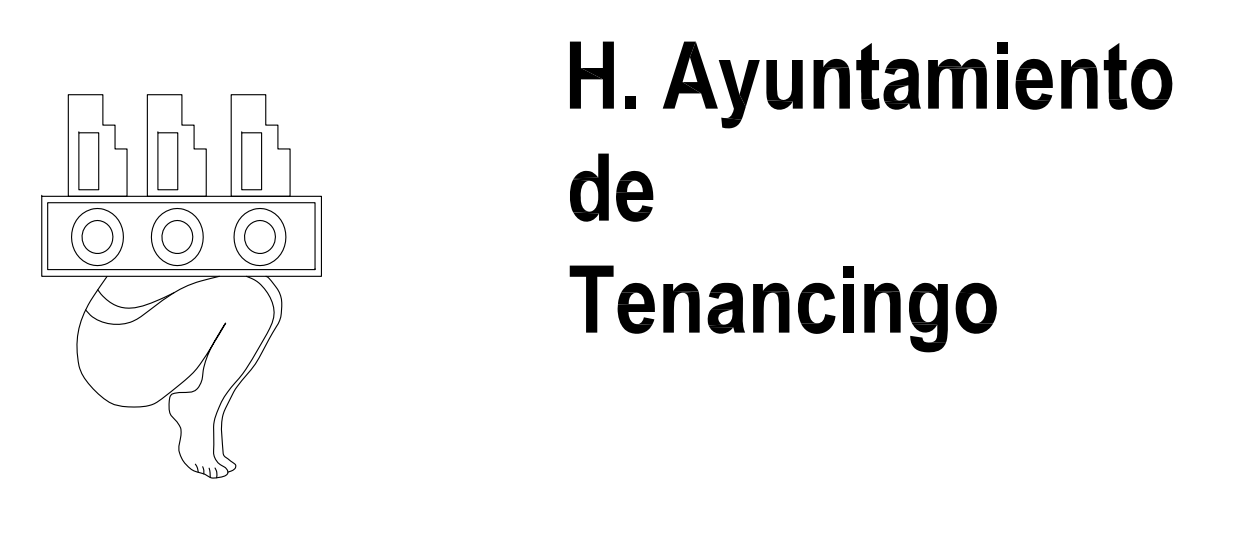

orientación:



localización:

nombre del plano:
**PLANO BASE
(CAB. MUNICIPAL)**

clave:
D-1A



Plan Municipal de Desarrollo Urbano

Tenancingo
Estado de México