


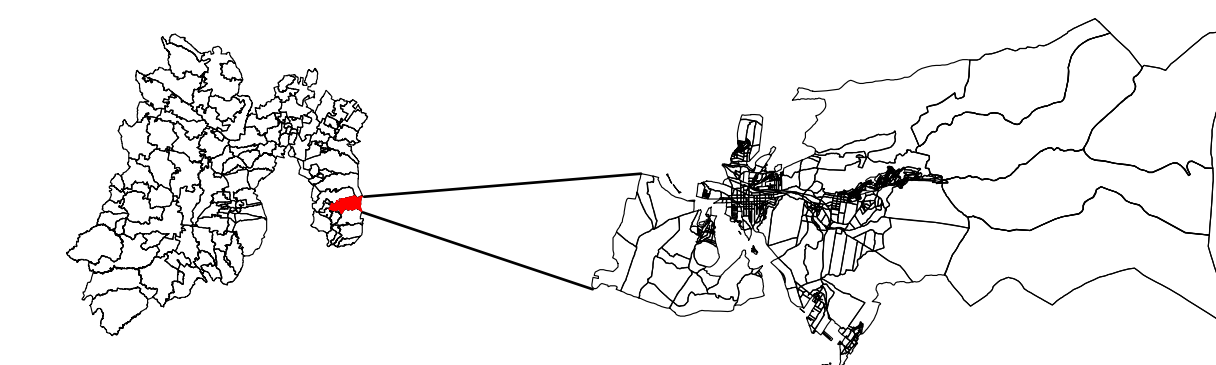


GOBIERNO DEL ESTADO DE MÉXICO



AYUNTAMIENTO DE TLAMANALCO

LOCALIZACIÓN



SIMBOLOGÍA TEMÁTICA:

- Límite de Uso
- Límite Municipal
- Traza Urbana
- Área Urbana
- Área Natural Protegida
- Área Urbanizable
- Área no Urbanizable

AYUNTAMIENTO DE TLAMANALCO
2016 - 2018

LIC. OSCAR JIMENEZ RAYON
PRESIDENTE MUNICIPAL CONSTITUCIONAL

DIRECCIÓN DE OBRAS PÚBLICAS,
DESARROLLO URBANO Y ECOLOGÍA

L.P.T. MAURICIO SILVA ADAYA
DIRECTOR GENERAL

SIMBOLOGÍA BÁSICA

- Límite Municipal
- Traza Urbana
- Área Natural Protegida
- Vialidad Regional
- Vialidad Primaria
- Línea Telefónica
- Línea Eléctrica
- Acueducto
- Río
- Escurrimiento

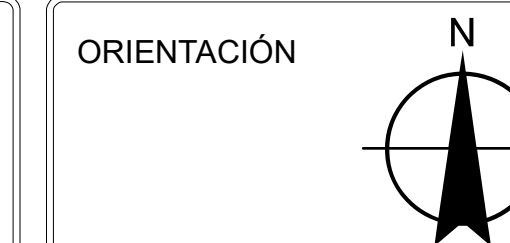
FECHA
AGOSTO 2018

ESCALA
0 345 690 1,380 Metros

PLANO

CLASIFICACIÓN DEL TERRITORIO

CLAVE
E-1




DATOS DE APROBACIÓN Y PUBLICACIÓN

El Presente plano forma parte integrante del Plan Municipal de Desarrollo Urbano de Tlamanalco, aprobado por el Cabildo Municipal de Fecha _____ de _____ del 2018. Contando con el Dictamen de Congruencia de Fecha _____ de _____ del 2018 y publicado en la Gaceta de Gobierno del Estado de México del _____ de _____ del 2018 e inscrito en el Sistema Estatal de Información de Desarrollo Urbano con fecha _____ de _____ del 2018.

El C. _____ Registrador del Registro Público de la Propiedad adscrito a la oficina registral de _____ Estado de México. Certifica que el presente plano con clave _____ queda inscrito bajo la partida No. _____ Volumen _____ Libro _____ sección cuarta del Registro Público de la Propiedad.

Nombre Fecha Sello

PLAN MUNICIPAL DE DESARROLLO URBANO



T L A M A N A L C O



Historia, Identidad y Futuro