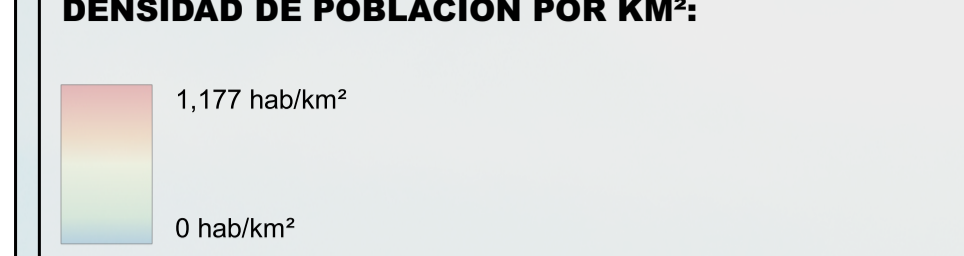


SIMBOLOGÍA TEMÁTICA



SIMBOLOGÍA BÁSICA



DATOS DE APROBACIÓN Y PUBLICACIÓN

EL PRESENTE PLAN MUNICIPAL DE DESARROLLO URBANO, NO PRESUDA LOS LIMTES TERRITORIALES DEL MUNICIPIO, UNICAMENTE ESTABLECE LOS RECONOCIDOS POR EL GOBIERNO DEL ESTADO DE MEXICO Y EL ORGANISMO MUNICIPAL, ARTÍCULO 27 DE LAS LEYES CON DERIVADO LIMITADORE, SOLO PODRA EJERCER ACTOS ADMINISTRATIVOS PARA EL ORDENAMIENTO TERRITORIAL DE LOS ASENTAMIENTOS URBANOS Y DESARROLLO URBANO DE LOS CENTROS DE POBLACION, ASUMIENDO AUTORIDADES QUE SE LES RECONOZCA JURISDICCION POLITICO-ADMINISTRATIVA SOBRE EL TERRITORIO MUNICIPAL, HASTA EN TANTO LA AUTORIDAD COMPETENTE EN EL FALLO CORRESPONDIENTE.

EL PRESENTE DOCUMENTO, NO GENERA DERECHOS PARA EL O LOS TERRITORIOS DE QUE SE TRATE EL DIFERENDO Y TAMPOCO CONSTITUYE DOCUMENTAL PUBLICA PARA EFECTOS JURIDICOS EN NINGUN PROCEDIMIENTO ADMINISTRATIVO O JURISDICCIONAL.


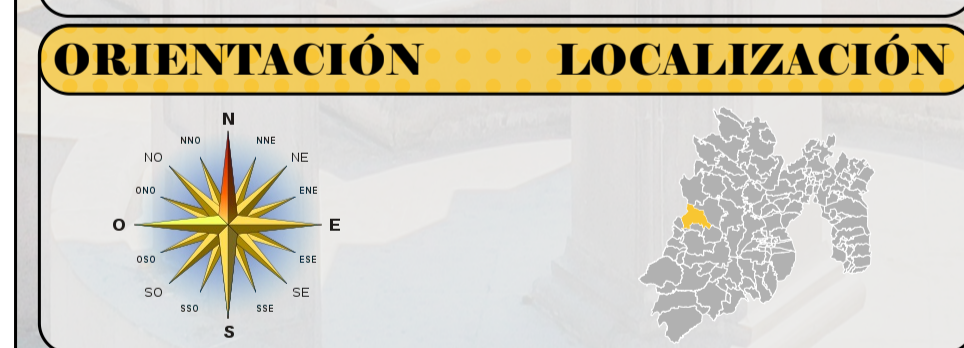
EL PRESENTE MAPA FORMA PARTE INTEGRAL DEL PLAN MUNICIPAL DE DESARROLLO URBANO DE VILLA DE ALLENDE APROBADO POR EL CABILDO MUNICIPAL EN FECHA _____ DE _____ DE _____ PUBLICADO EN LA GACETA DE GOBIERNO DEL DIA _____ DE _____ E REGISTRO EN DESARROLLO URBANO CON FECHA _____ DE _____ DE _____

PRESENTE MUNICIPAL DE VILADE ALLENDE _____ DIRECTOR DE DESARROLLO URBANO _____

SISTEMA ESTATAL DE INFORMACION DEL DESARROLLO URBANO
 EL C. _____ REGISTRADOR DEL INSTITUTO DE LA FUNCION REGISTRAL DEL ESTADO DE MEXICO ASOCIADO A LA OFICINA REGISTRAL DE _____ ESTADO DE MEXICO CERTIFICA QUE EL PRESENTE LIBRO EN FECHA _____ DE _____ DEL INSTITUTO DE LA FUNCION PUBLICA REGISTRAL DEL ESTADO DE MEXICO CON FECHA _____ DE _____

NOMBRE _____ FECHA _____ SELLO _____

FECHA
MAYO 2022



NOMBRE DEL MAPA
DENSIDAD POBLACIONAL 2015

CLAVE DEL MAPA
D-07a

PLAN MUNICIPAL DE DESARROLLO URBANO DE VILLA DE ALLENDE

GOBIERNO DEL ESTADO DE MEXICO SECRETARÍA DE DESARROLLO URBANO Y OBRA PÚBLICA

II. AYUNTAMIENTO DE VILLA DE ALLENDE