












SIMBOLOGIA:

-  DESARROLLO Y APLICACION DE NORMATIVIDAD AL ESTABLECIMIENTO DE ANUNCIOS
 -  MEJORAMIENTO DE IMAGEN URBANA EN ZONA DE ACCESO
 -  PROGRAMA DE REFORESTACION EN MARGEN DE RIOS
 -  DESAZOLVE Y REGENERACION DEL RIO
 -  DELIMITACION Y CONSERVACION DE SITIOS DE VALOR HISTORICO
- VIALIDADES**
- | | |
|---|---|
| actual | en proyecto |
|  VIALIDAD REGIONAL |  |
|  VIALIDAD PRIMARIA |  |
|  VIALIDAD SECUNDARIA |  |


CONSIDERACIONES PARA LAS ÁREAS CON DIFERENCIO LIMITADO
 El presente Plan Municipal de Desarrollo Urbano no protege los límites territoriales del Municipio, únicamente establece las restricciones obligatorias por el Gobierno del Estado de México (Ley Orgánica Municipal, Artículo 7).
 En su virtud con el presente estudio, sólo podrán obtener estos administrativos para el ordenamiento territorial de las asentamientos humanos y del desarrollo urbano de sus centros de población, según correspondiente, que en su caso, sean jurisdiccionalmente sobre el territorio municipal, hasta en tanto, la autoridad competente emita el fallo correspondiente.
 El presente documento, no genera derechos para sí o los territorios de que se trata al momento de emitirlo.


datos de aprobación y publicación
 El presente Plan Municipal de Desarrollo Urbano fue aprobado por el Consejo Municipal de San Salvador Atenco el día 15 de AGOSTO del 2004, con el número de expediente 100/2004, y publicado en el Boletín del Gobierno del Estado de México el día 15 de AGOSTO del 2004, y publicado en el Boletín del Estado de México el día 15 de AGOSTO del 2004.

Inscripción en el Registro Público de la Propiedad



- simbología básica:**
- | | | |
|---|---|--|
|  Límite Estatal |  Vialidad secundaria |  Cuerpo de agua |
|  Límite del Plan Municipal |  Terrestre |  Río |
|  Trazo urbano |  Vía férrea |  Canal |
|  Vialidad regional |  Línea energía eléctrica |  Escorrentimiento |
|  Vialidad primaria |  Ducto |  Curva de nivel |

fecha: Agosto 2004
 escala: 1:30,000
 0 1000 2000 500 1,000 2,000 m

orientación:


localización:


nombre del plano: **Imagen Urbana**
 clave: **E-6**



Plan Municipal de Desarrollo Urbano

Atenco
 Estado de México