

Simbología Temática:

-  NORMATIVIDAD AL ESTABLECIMIENTO DE ANUNCIOS
-  PROGRAMA DE REFORESTACIÓN DE BOSQUES, RÍOS Y VIALIDADES
-  DESASOLVE Y REGENERACIÓN DEL RIO
-  MEJORAMIENTO DE FACHADAS
-  MEJORAMIENTO DE PLAZAS CIVICAS
-  MEJORAMIENTO DE IMAGEN URBANA EN ZONAS DE ACCESO
-  REMODELACIÓN DEL CENTRO HISTORICO

CONSIDERACIONES PARA LAS AREAS CON DIFERENDO LIMITROFE



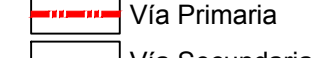
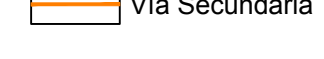

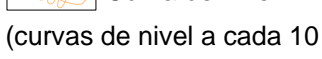
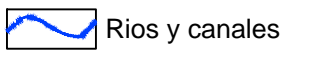
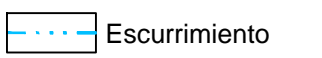

El presente Plan municipal de Desarrollo Urbano no prejuzga los límites territoriales del municipio, únicamente establece los reconocidos por el Gobierno del Estado de México (Ley Orgánica Municipal, Artículo 73).

En las áreas con diferendo limitrofe, sólo podrán ejercer actos administrativos para el ordenamiento territorial de los asentamientos humanos y del desarrollo urbano de los centros de población, aquellas autoridades que se les reconozca jurisdicción político-administrativa sobre el territorio municipal, hasta en tanto, la autoridad competente emita el fallo correspondiente.

El presente documento, no genera derechos para el o los territorios de que se trate el diferendo y tampoco constituye documental pública para efectos jurídicos en ningún procedimiento administrativo o jurisdiccional.

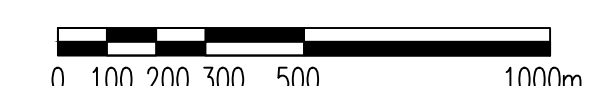
Se deja a salvo los derechos reservados por los titulares y sus causahabientes, que provengan de las autorizaciones de cambios de uso del suelo, de la densidad e intensidad de su aprovechamiento y de la altura máxima permitida, aprobadas conforme al procedimiento previsto por el artículo 33 de la Ley de Asentamientos Humanos del Estado de México del 11 de Marzo de 1993 y que hayan sido publicadas en la Gaceta del Gobierno, así como de cualquier otra licencia o autorización relativa al uso y aprovechamiento del suelo que se encuentre vigente y haya sido emitida por autoridad competente antes de la entrada en vigor del presente plan.

Simbología Básica:

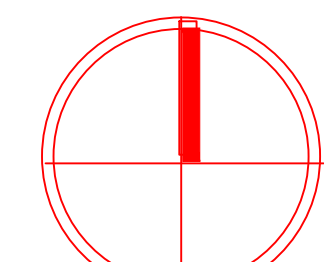
-  Límite Municipal
-  Traza urbana
-  Via Regional
-  Via Primaria
-  Via Secundaria
-  Curva de nivel (curvas de nivel a cada 10 mts.)
-  Ríos y canales
-  Escorrentimiento
-  Línea Eléctrica

Fecha: Agosto 2014

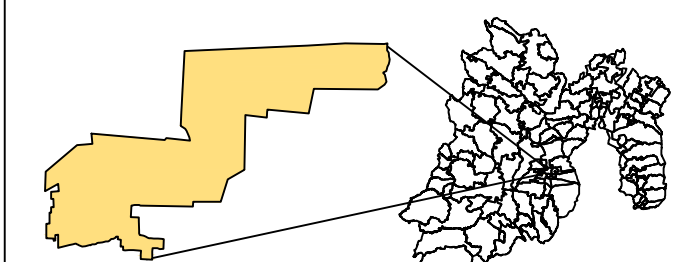
Escala gráfica:



Orientación:



Localización:



Datos de Aprobación y Publicación

EL PRESENTE PLANO FORMA PARTE INTEGRANTE DEL PLAN MUNICIPAL DE DESARROLLO URBANO DE CHAPULTEPEC, APROBADO POR EL GOBIERNO DEL ESTADO DE MÉXICO EN LA SESIÓN DEL GOBIERNO DEL ESTADO DE MÉXICO DEL ____ DE ____ DEL 2014 Y PUBLICADO EN LA GACETA DEL GOBIERNO DEL ESTADO DE MÉXICO DEL ____ DE ____ DEL 2014. E INSCRITO EN EL REGISTRO PÚBLICO DE DESARROLLO URBANO CON FECHA ____ DE ____ DEL 2014.

INSCRIPCIÓN EN EL REGISTRO PÚBLICO DE LA PROPIEDAD

EL C. _____ REGISTRADOR DEL REGISTRO PÚBLICO DE LA PROPIEDAD ASOCIADO A LA OFICINA DE REGISTRAL DE _____ ESTADO DE MÉXICO, CERTIFICA QUE EL PRESENTE PLANO CON DATOS _____ QUEDÓ INSCRITO BAJO LA PARTIDA No. _____ VOLUMEN _____ LIBRO _____ SECCIÓN CUARTA DEL REGISTRO PÚBLICO DE LA PROPIEDAD CON FECHA _____

NOMBRE	FECHA	SELO

Nombre del Plano: IMAGEN URBANA	Clave: E-6
--	-----------------------------

Municipio de Chapultepec
Estado de México