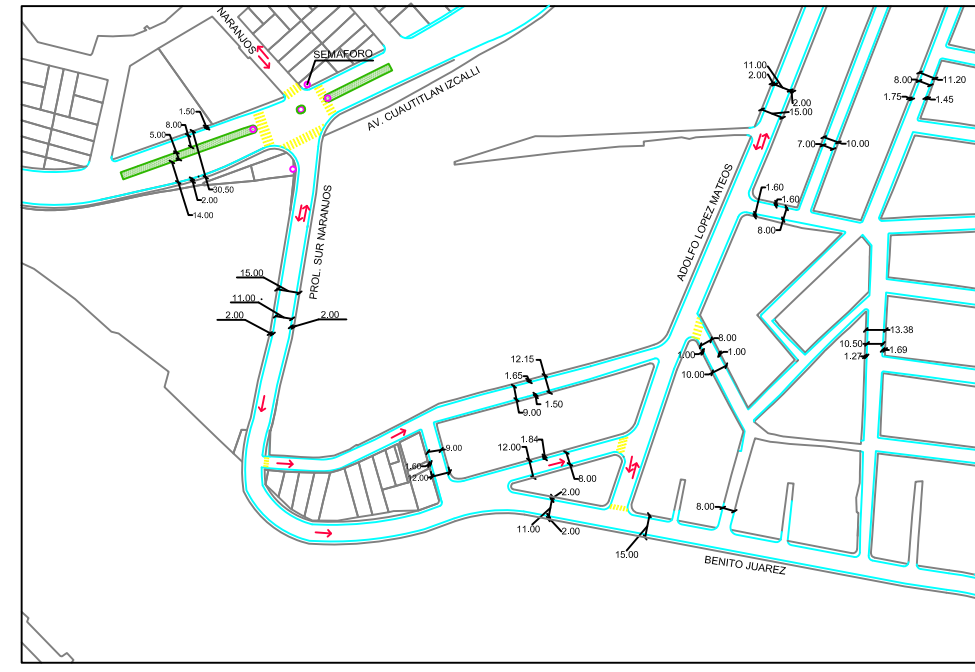
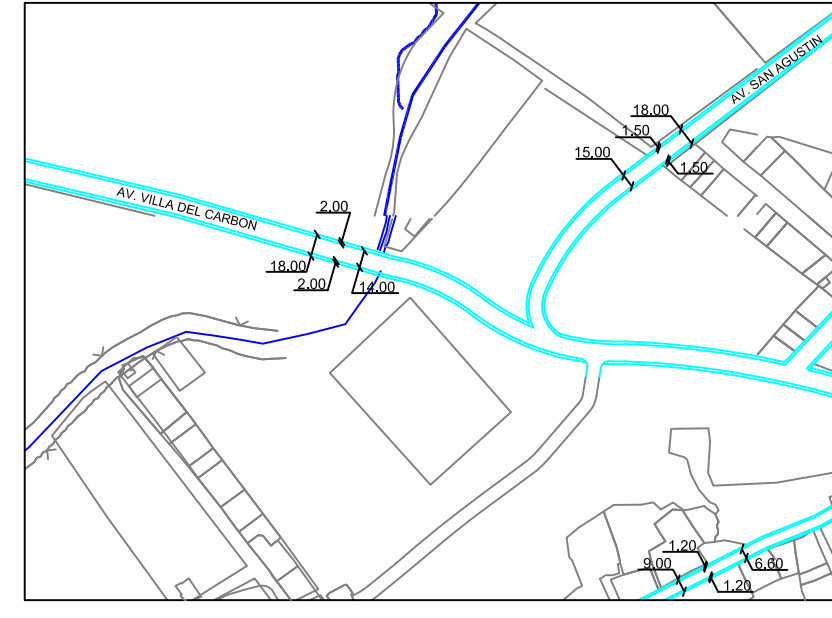


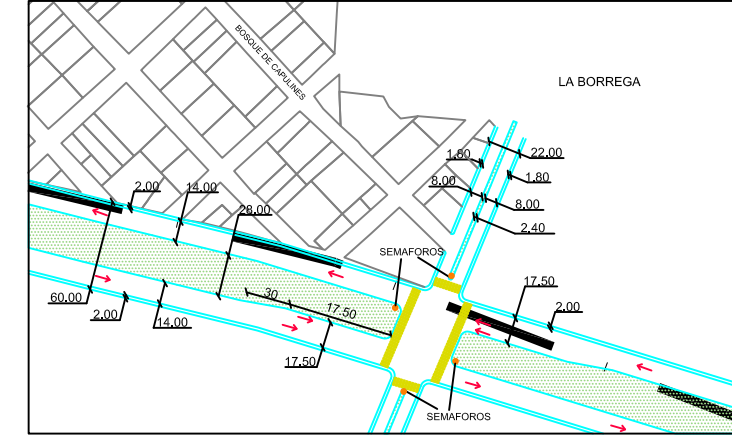
ADECUACION VIAL "1" EN
(plano-25) FRNACISCO VILLA



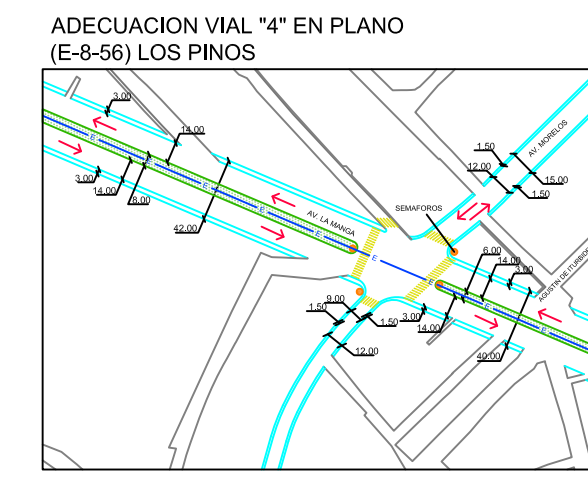
ADECUACION VIAL "2" EN
(plano-01) ADOLFO LOPEZ MATEOS



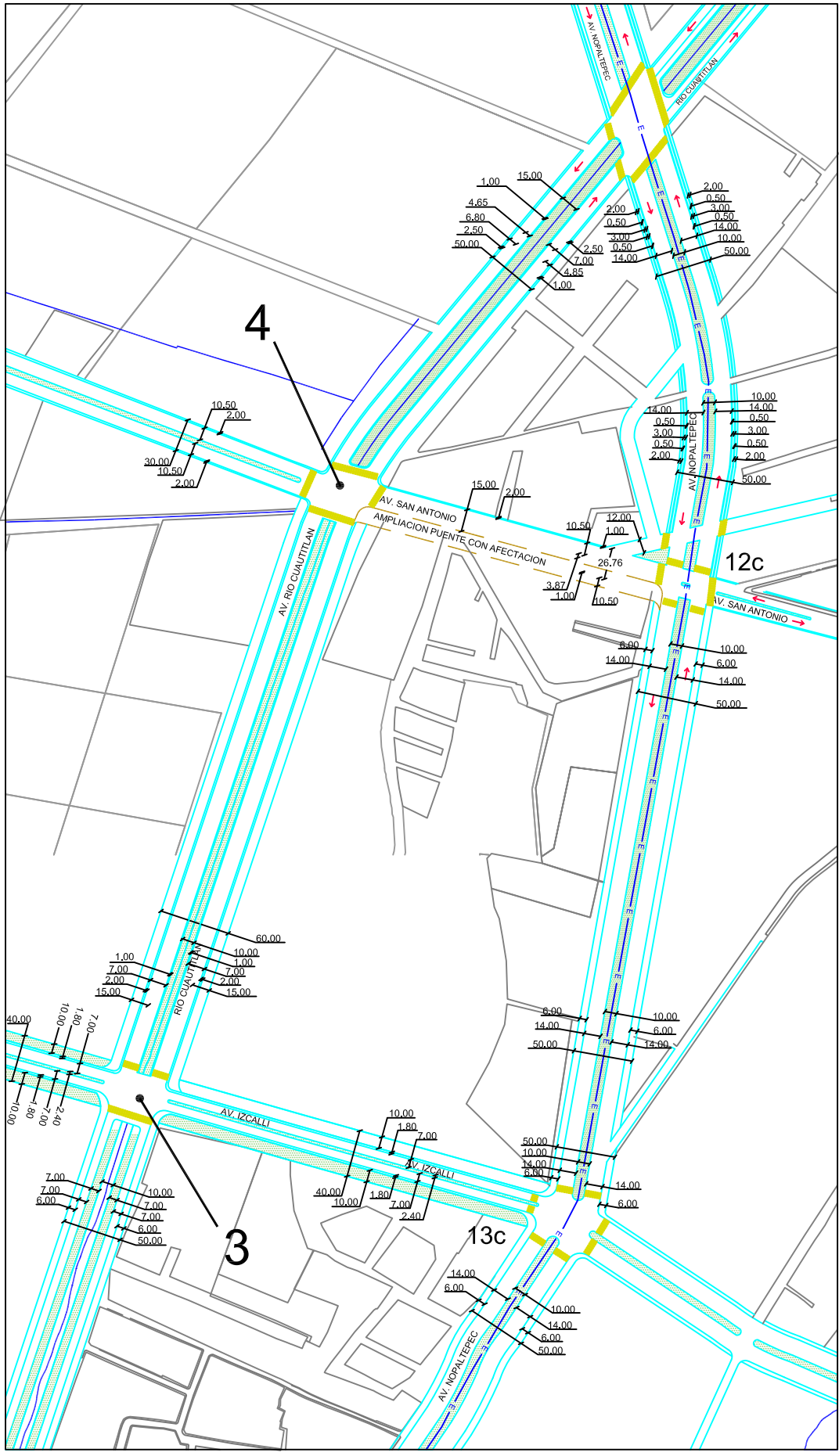
ADECUACION VIAL "2" EN
(plano-43) LOMAS DE LOS ANGELES



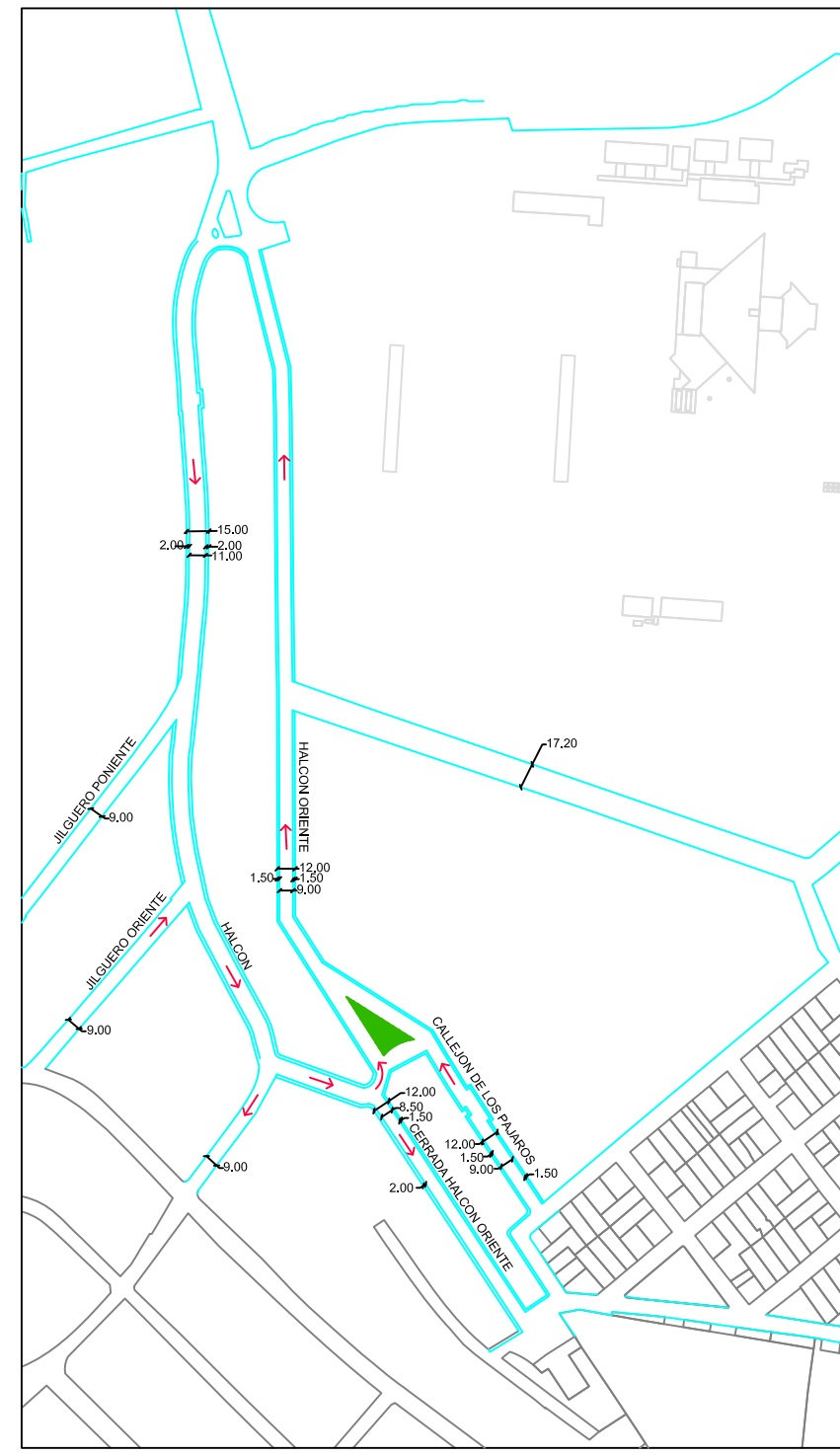
ADECUACION VIAL "4" EN
(plano-45) LOMAS DEL BOSQUE



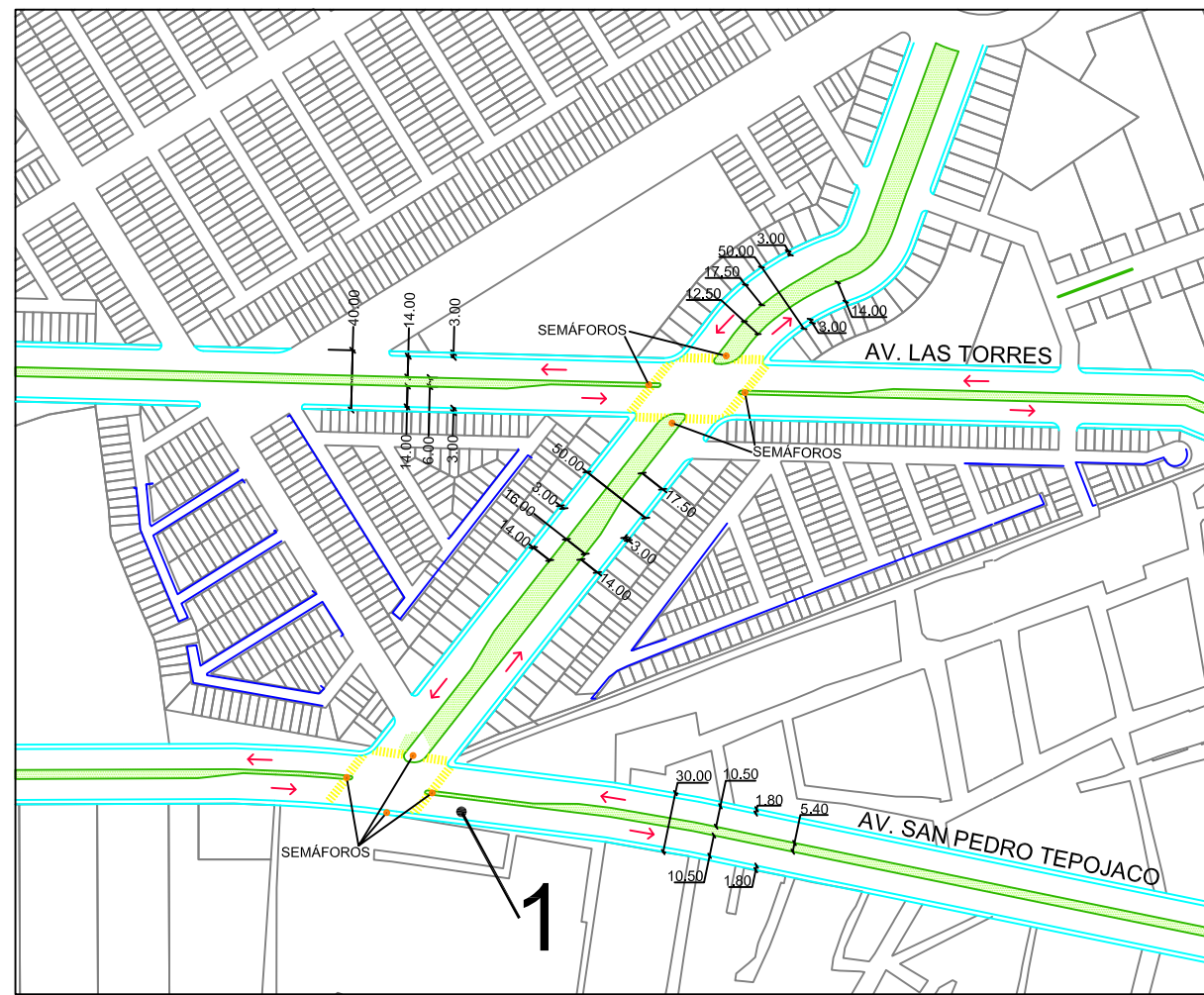
ADECUACION VIAL "4" EN
(plano-46) LOS PINOS



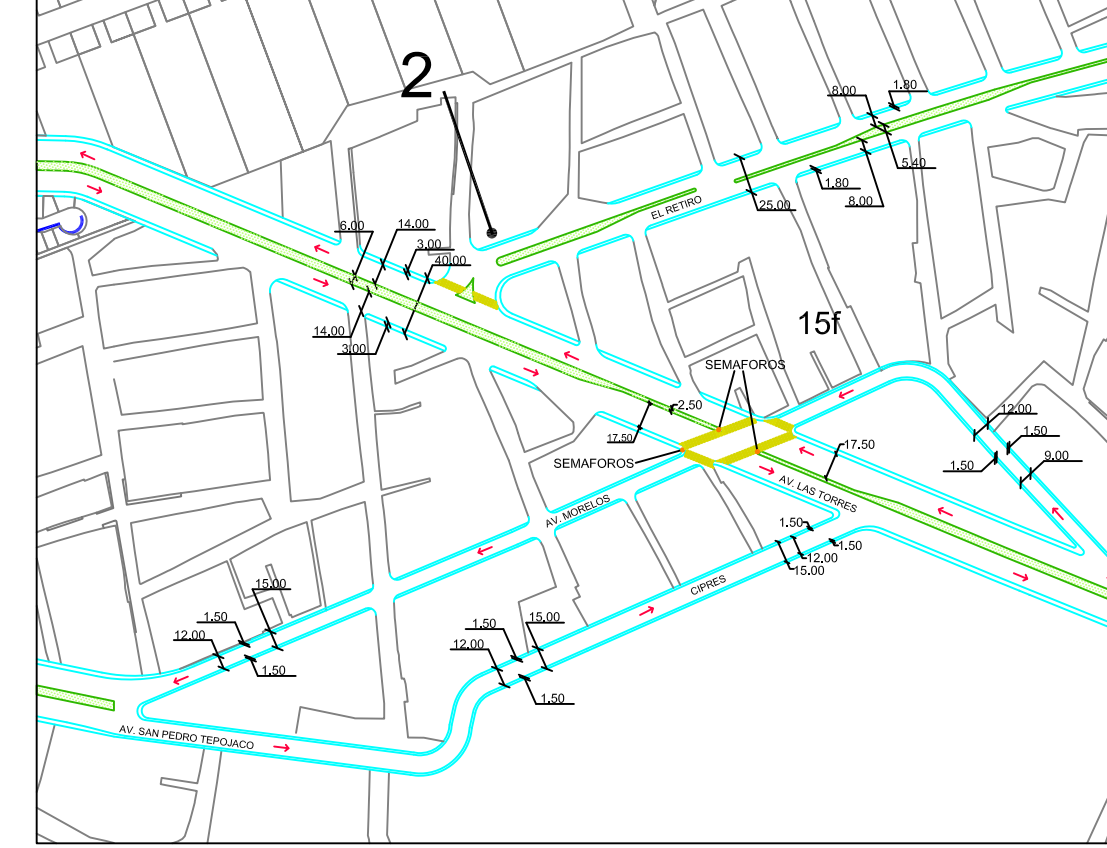
ADECUACION VIAL "3 y 4" EN
(plano-39) LA PERLA



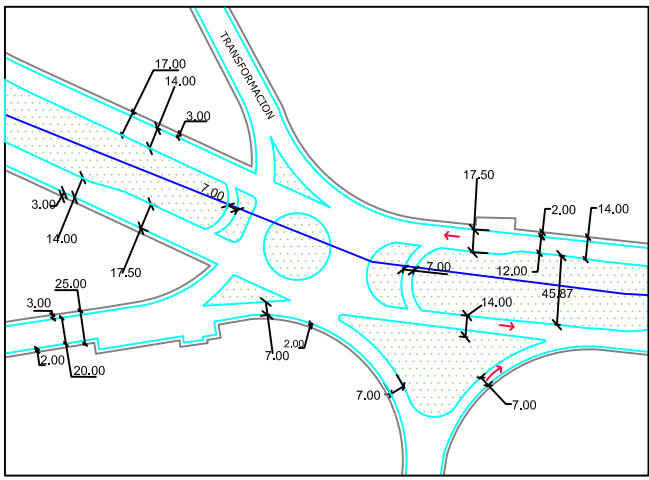
ADECUACION VIAL "1" EN
(plano-44) LAGO DE GUADALUPE



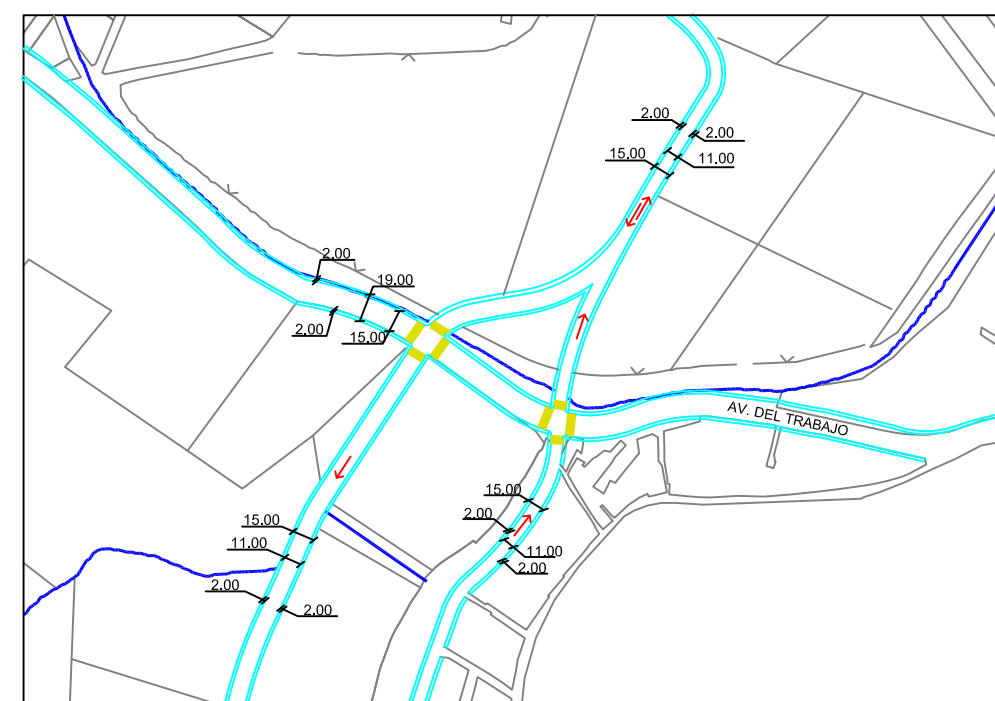
ADECUACION VIAL "1" EN PLANO
(plano-46) LOS PINOS



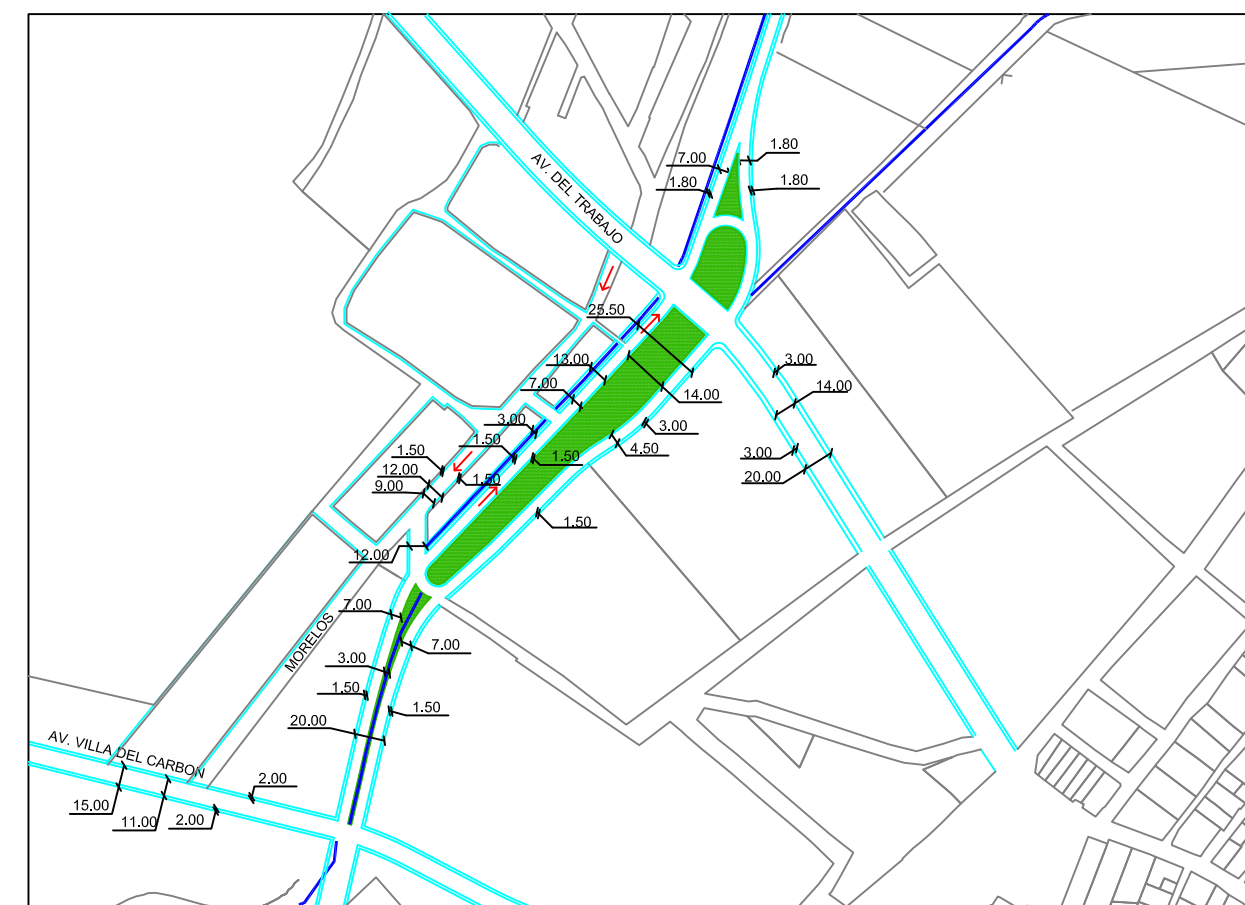
ADECUACION VIAL "2" EN PLANO
(plano-46) LOS PINOS



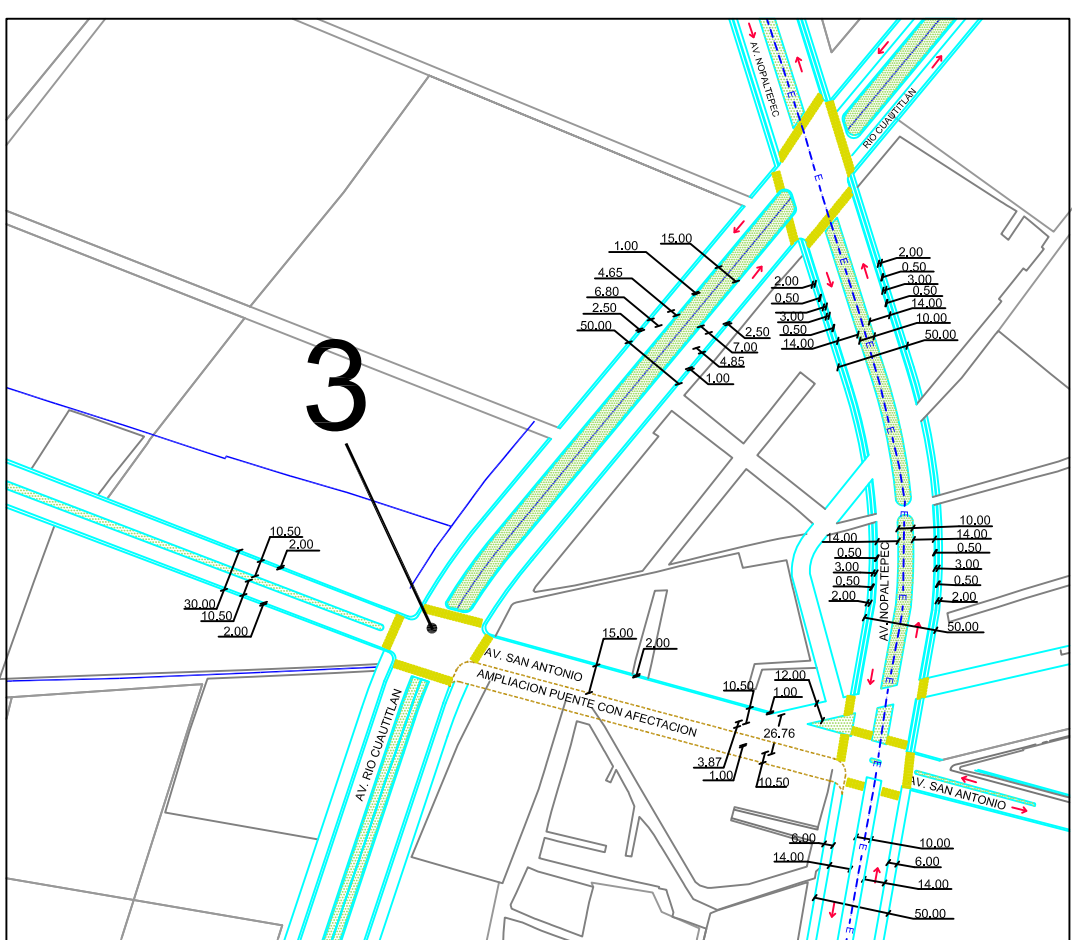
ADECUACION VIAL "4" EN
(plano-50) PARQUE IND. LA JOYA



ADECUACION VIAL "4" EN
(plano-68) SAN PABLO DE LOS GALLOS



ADECUACION VIAL "3" EN
(plano-68) SAN PABLO DE LOS GALLOS



ADECUACION VIAL "3" EN
(plano-74) SANTA ROSA DE LIMA

SIMBOLOGÍA TEMÁTICA:

Simbología Básica:

| | | |
|--|--|--|
| | | |
| | | |
| | | |
| | | |
| | | |

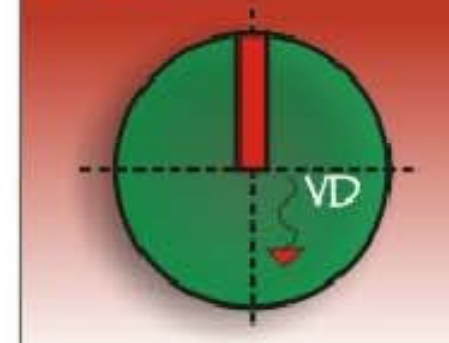
Fecha:

AGOSTO-2012

E.sc. 1:5000



Orientación:



Localización:



Nombres del plano:

DETALLES
DE
ADECUACIONES
VIALES

Clave:

E-3B

7 / 7



Gobierno del Estado de
México
Secretaría de Desarrollo
Urbano

Plan Municipal de Desarrollo Urbano

H. Ayuntamiento
de
Cuautitlán Izcalli



Cuautitlán Izcalli
Estado de México