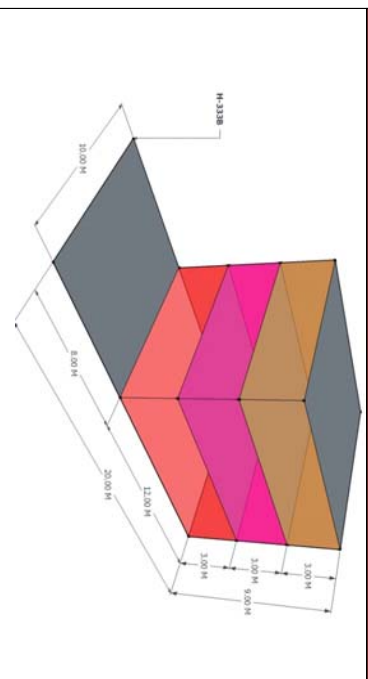


POLIGONO 23

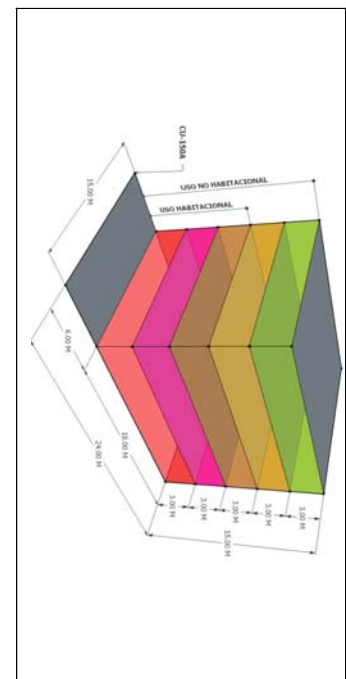
EL TIKAL

ESTRUCTURA URBANA Y USOS DEL SUELO

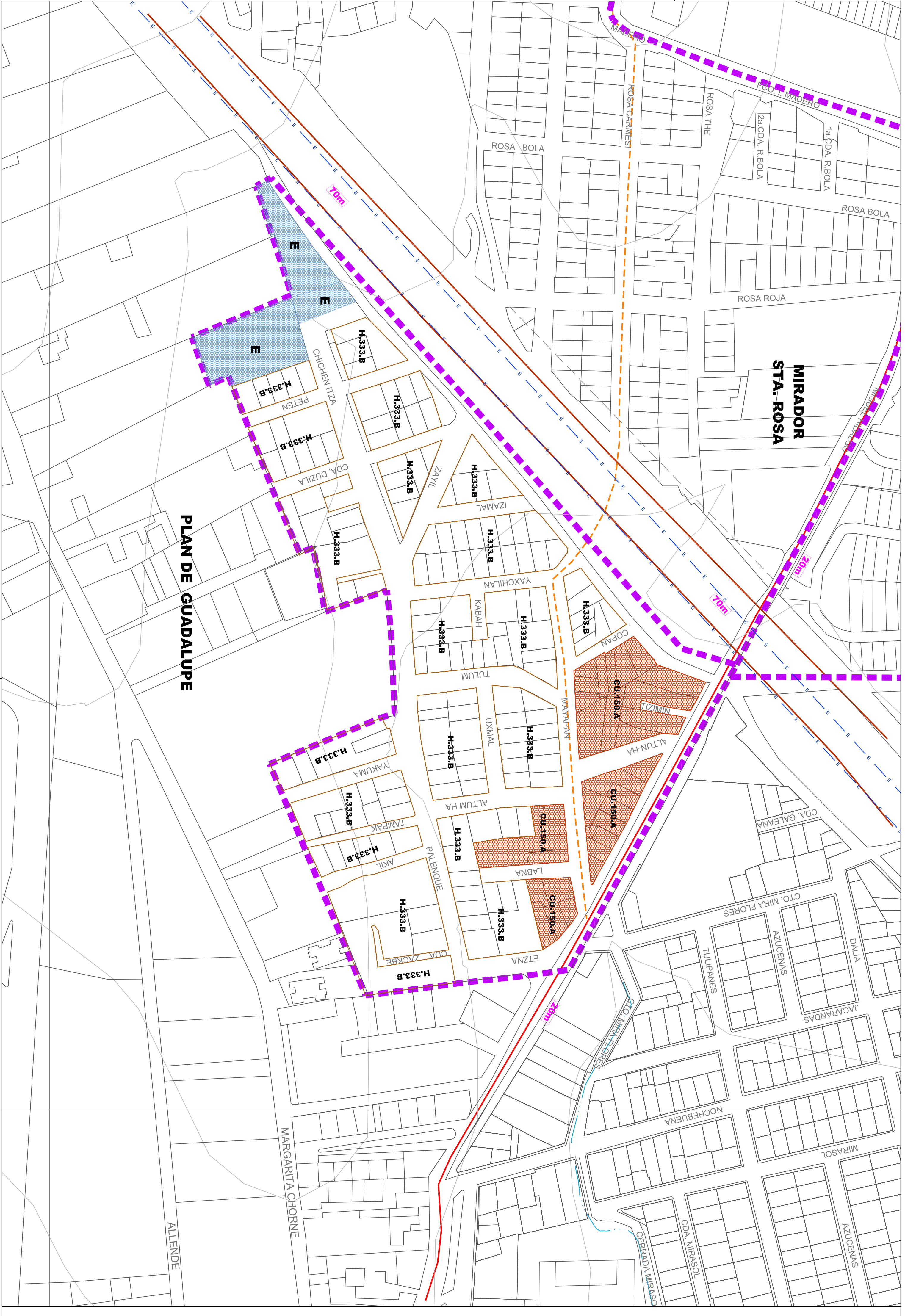
CÓDIGO	USO	TIPO	INDICACIONAL
H.333.B	HABITACIONAL	RESIDENCIAL	HABITACIONAL
CU.150.A	COMERCIO	COMERCIO	COMERCIO
E	EQUIPAMIENTO	EQUIPAMIENTO	EQUIPAMIENTO



CÓDIGO	USO	TIPO	INDICACIONAL
H.333.B	HABITACIONAL	RESIDENCIAL	HABITACIONAL
CU.150.A	COMERCIO	COMERCIO	COMERCIO
E	EQUIPAMIENTO	EQUIPAMIENTO	EQUIPAMIENTO



CÓDIGO	USO	TIPO	INDICACIONAL
H.333.B	HABITACIONAL	RESIDENCIAL	HABITACIONAL
CU.150.A	COMERCIO	COMERCIO	COMERCIO
E	EQUIPAMIENTO	EQUIPAMIENTO	EQUIPAMIENTO



PLAN DE GUADALUPE



IMÁGENES

DATOS DE APROBACION Y PUBLICACION

El presente Plan Municipal de Desarrollo Urbano y Zonificación Secundaria del Municipio de Cuautitlan Izcalli, Estado de México, fue elaborado por el Ayuntamiento de Cuautitlan Izcalli, a través de la Comisión de Planeación y Desarrollo Urbano, con el fin de ordenar el crecimiento urbano y garantizar el uso adecuado del suelo, de acuerdo con el Programa de Desarrollo Urbano y Zonificación Secundaria del Municipio de Cuautitlan Izcalli, Estado de México, y con el fin de garantizar el uso adecuado del suelo, de acuerdo con el Programa de Desarrollo Urbano y Zonificación Secundaria del Municipio de Cuautitlan Izcalli, Estado de México.

El presente documento, no genera obligaciones para el o los propietarios de los terrenos que se encuentran dentro del Polígono 23, sino que establece el uso que se debe dar a los terrenos que se encuentran dentro del Polígono 23, de acuerdo con el Programa de Desarrollo Urbano y Zonificación Secundaria del Municipio de Cuautitlan Izcalli, Estado de México.

Este documento es de carácter informativo y no genera obligaciones para el o los propietarios de los terrenos que se encuentran dentro del Polígono 23, sino que establece el uso que se debe dar a los terrenos que se encuentran dentro del Polígono 23, de acuerdo con el Programa de Desarrollo Urbano y Zonificación Secundaria del Municipio de Cuautitlan Izcalli, Estado de México.

Este documento es de carácter informativo y no genera obligaciones para el o los propietarios de los terrenos que se encuentran dentro del Polígono 23, sino que establece el uso que se debe dar a los terrenos que se encuentran dentro del Polígono 23, de acuerdo con el Programa de Desarrollo Urbano y Zonificación Secundaria del Municipio de Cuautitlan Izcalli, Estado de México.

RECOPILACION EN EL MUNICIPIO DE LA FUNCIÓN REGISTRAL DE ESTADOS UNIDOS MEXICANOS

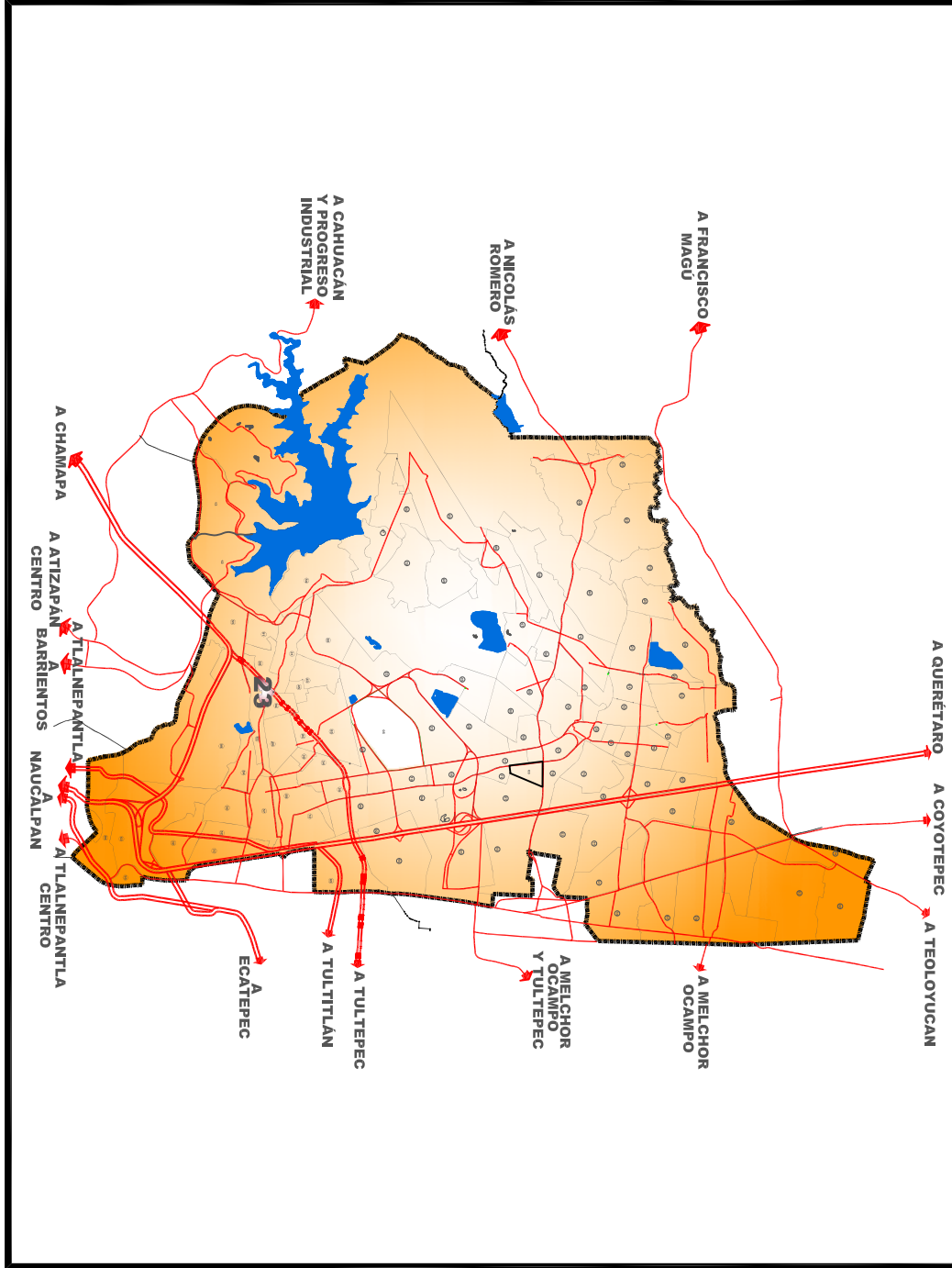
El presente Plan Municipal de Desarrollo Urbano y Zonificación Secundaria del Municipio de Cuautitlan Izcalli, Estado de México, fue elaborado por el Ayuntamiento de Cuautitlan Izcalli, a través de la Comisión de Planeación y Desarrollo Urbano, con el fin de ordenar el crecimiento urbano y garantizar el uso adecuado del suelo, de acuerdo con el Programa de Desarrollo Urbano y Zonificación Secundaria del Municipio de Cuautitlan Izcalli, Estado de México, y con el fin de garantizar el uso adecuado del suelo, de acuerdo con el Programa de Desarrollo Urbano y Zonificación Secundaria del Municipio de Cuautitlan Izcalli, Estado de México.

Este documento es de carácter informativo y no genera obligaciones para el o los propietarios de los terrenos que se encuentran dentro del Polígono 23, sino que establece el uso que se debe dar a los terrenos que se encuentran dentro del Polígono 23, de acuerdo con el Programa de Desarrollo Urbano y Zonificación Secundaria del Municipio de Cuautitlan Izcalli, Estado de México.

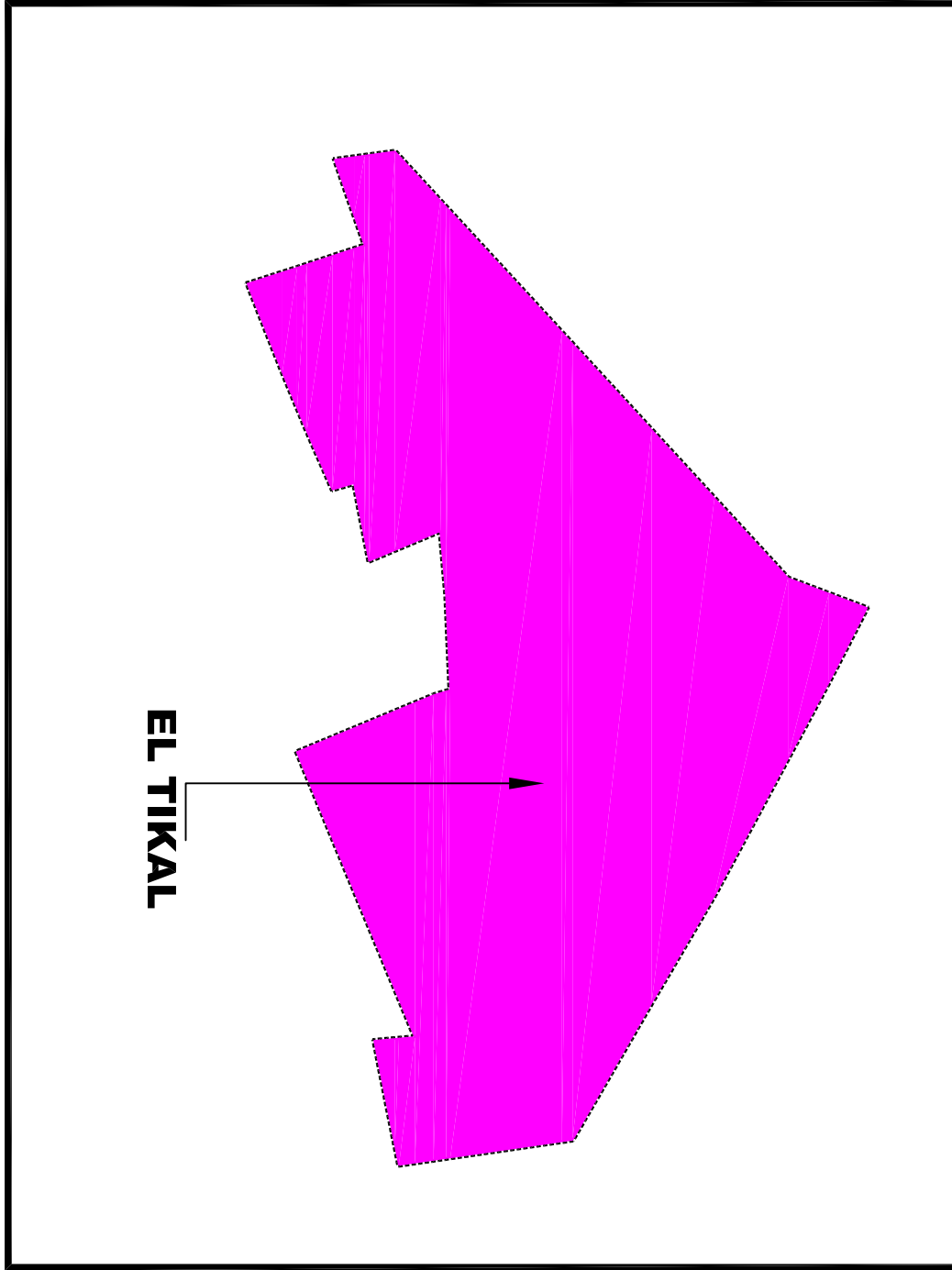
Este documento es de carácter informativo y no genera obligaciones para el o los propietarios de los terrenos que se encuentran dentro del Polígono 23, sino que establece el uso que se debe dar a los terrenos que se encuentran dentro del Polígono 23, de acuerdo con el Programa de Desarrollo Urbano y Zonificación Secundaria del Municipio de Cuautitlan Izcalli, Estado de México.

Este documento es de carácter informativo y no genera obligaciones para el o los propietarios de los terrenos que se encuentran dentro del Polígono 23, sino que establece el uso que se debe dar a los terrenos que se encuentran dentro del Polígono 23, de acuerdo con el Programa de Desarrollo Urbano y Zonificación Secundaria del Municipio de Cuautitlan Izcalli, Estado de México.

LOCALIZACIÓN MUNICIPAL



LOCALIZACIÓN DE POLIGONAL



SIMBOLOGÍA TEMÁTICA

HABITACIONAL	3-40-1.80
H.333.B	3-40-1.80
CENTRO URBANO	3-25-2.25
CU.150.A	3-25-2.25
EQUIPAMIENTO	5-25-3.75
E	5-25-3.75

E.E.E. EDUCACIÓN
 E.C.C. COMERCIO Y ADMINISTRACIÓN
 E.C.O. COMERCIO Y ADMINISTRACIÓN
 E.C.A. COMERCIO Y ADMINISTRACIÓN
 E.C.D. COMERCIO Y ADMINISTRACIÓN
 E.C.E. COMERCIO Y ADMINISTRACIÓN
 E.C.F. COMERCIO Y ADMINISTRACIÓN
 E.C.G. COMERCIO Y ADMINISTRACIÓN
 E.C.H. COMERCIO Y ADMINISTRACIÓN
 E.C.I. COMERCIO Y ADMINISTRACIÓN
 E.C.J. COMERCIO Y ADMINISTRACIÓN
 E.C.K. COMERCIO Y ADMINISTRACIÓN
 E.C.L. COMERCIO Y ADMINISTRACIÓN
 E.C.M. COMERCIO Y ADMINISTRACIÓN
 E.C.N. COMERCIO Y ADMINISTRACIÓN
 E.C.O. COMERCIO Y ADMINISTRACIÓN
 E.C.P. COMERCIO Y ADMINISTRACIÓN
 E.C.Q. COMERCIO Y ADMINISTRACIÓN
 E.C.R. COMERCIO Y ADMINISTRACIÓN
 E.C.S. COMERCIO Y ADMINISTRACIÓN
 E.C.T. COMERCIO Y ADMINISTRACIÓN
 E.C.U. COMERCIO Y ADMINISTRACIÓN
 E.C.V. COMERCIO Y ADMINISTRACIÓN
 E.C.W. COMERCIO Y ADMINISTRACIÓN
 E.C.X. COMERCIO Y ADMINISTRACIÓN
 E.C.Y. COMERCIO Y ADMINISTRACIÓN
 E.C.Z. COMERCIO Y ADMINISTRACIÓN

SIMBOLOGÍA BÁSICA

---	LÍMITE DE MUNICIPIO
---	LÍMITE DE COLONIA
---	VALIDAD REGIONAL
---	VALIDAD PRIMARIA
---	VALIDAD REGIONAL PROPUESTA
---	VALIDAD PRIMARIA PROPUESTA
---	VALIDAD REGIONAL PROPUESTA
---	VALIDAD PRIMARIA PROPUESTA
---	VIA FERREA
---	LINEA ELECTRICA
---	DUCTO
---	ESCRIBIMIENTO
---	TRAZA URBANA
---	CURVAS DE NIVEL

FECHA: AGOSTO-2012

ESCALA: 1:1500

0 15 30 45 60 75 90 105 120