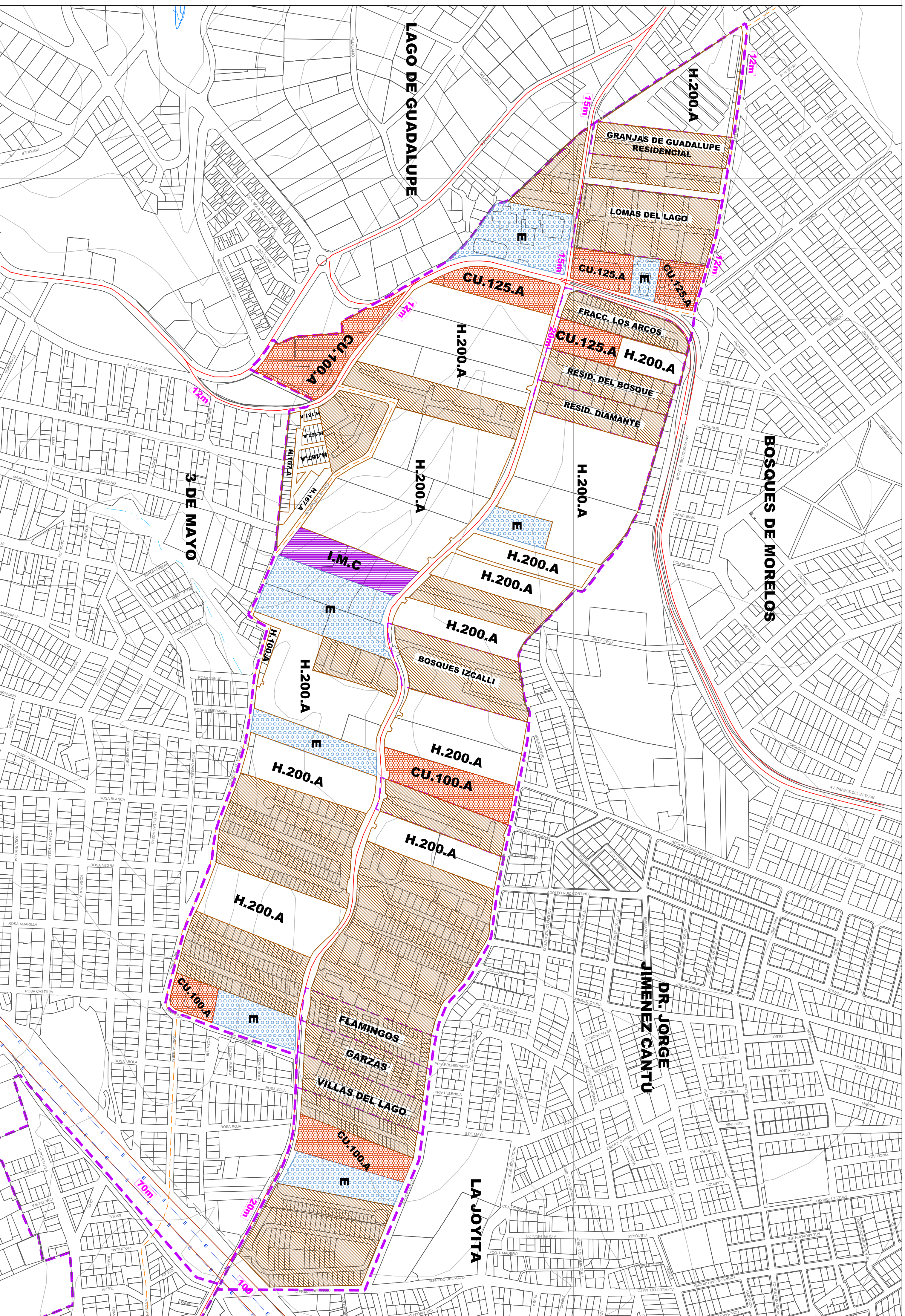


POLIGONO 26

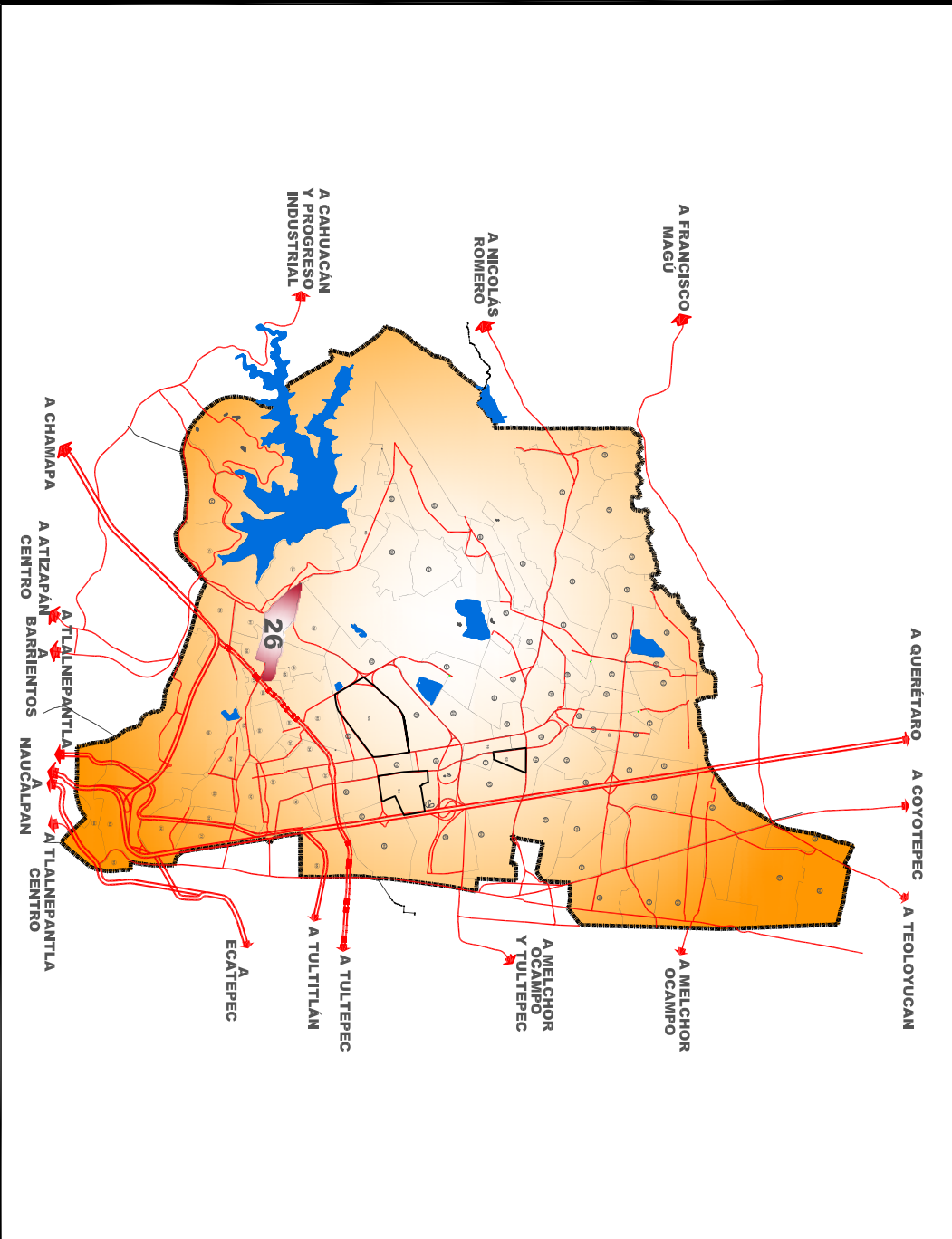
GRANJAS LOMAS GUADALUPE
RESIDENCIAL DEL BOSQUE
GRANJAS GUADALUPE RESIDENCIAL
FRACCIONAMIENTO LOS ARCOS
RESIDENCIAL DIAMANTE
BOSQUES DE IZCALLI, FLAMINGOS
LOMAS DEL LAGO

ESTRUCTURA URBANA Y
USOS DEL SUELO

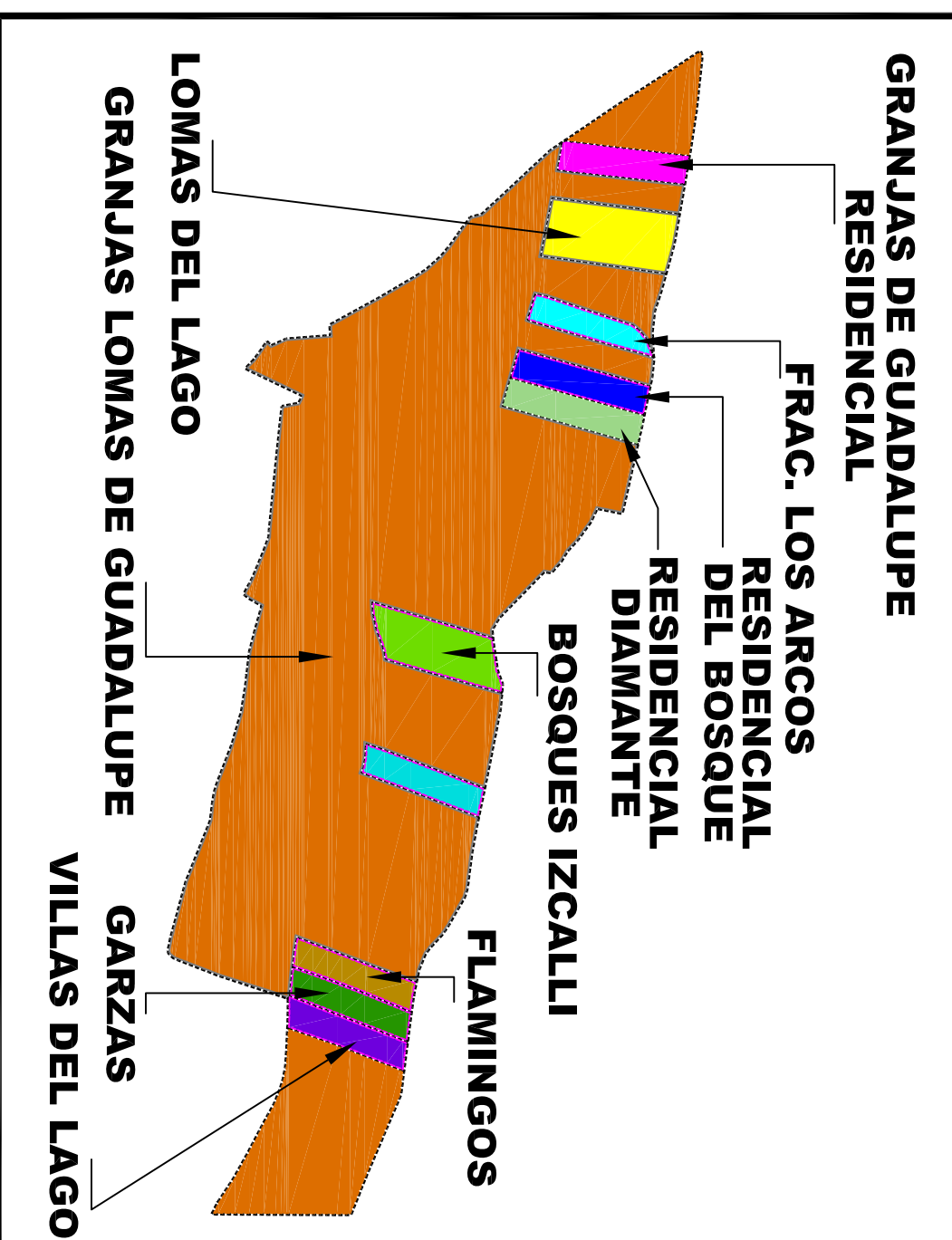
USO	COEFICIENTE DE OCUPACION DEL SUELO (COS)	ALTORES	ANCHORES	ESPESORES	RESTRICCIONES
HABITACIONAL	0.20 - 0.40	2.00 - 4.00	10.00 - 15.00	0.10 - 0.15	...
INDUSTRIA	0.30 - 0.40	3.00 - 4.00	10.00 - 15.00	0.10 - 0.15	...
COMERCIO	0.30 - 0.40	3.00 - 4.00	10.00 - 15.00	0.10 - 0.15	...
...



LOCALIZACIÓN MUNICIPAL



LOCALIZACIÓN DE POLIGONAL



SIMBOLOGÍA TEMÁTICA

USO	COEFICIENTE DE OCUPACION DEL SUELO (COS)	ALTORES	ANCHORES	ESPESORES	RESTRICCIONES
HABITACIONAL	0.20 - 0.40	2.00 - 4.00	10.00 - 15.00	0.10 - 0.15	...
INDUSTRIA	0.30 - 0.40	3.00 - 4.00	10.00 - 15.00	0.10 - 0.15	...
COMERCIO	0.30 - 0.40	3.00 - 4.00	10.00 - 15.00	0.10 - 0.15	...

USO	COEFICIENTE DE OCUPACION DEL SUELO (COS)	ALTORES	ANCHORES	ESPESORES	RESTRICCIONES
HABITACIONAL	0.20 - 0.40	2.00 - 4.00	10.00 - 15.00	0.10 - 0.15	...
INDUSTRIA	0.30 - 0.40	3.00 - 4.00	10.00 - 15.00	0.10 - 0.15	...
COMERCIO	0.30 - 0.40	3.00 - 4.00	10.00 - 15.00	0.10 - 0.15	...


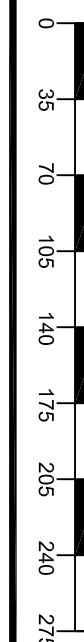
NOTA: Las zonas de uso del suelo y arborización para corredores urbanos (SMBOLC/CRU) NO AJUDA EN LOS CASOS DE MANEJOS URBANOS, EQUIPAMIENTO, AREAS VERDES Y OTRAS ZONIFICACIONES.

SINBOLOGIA BASICA

- LIMITE DE MUNICIPIO
- VALIDAD REGIONAL
- VALIDAD PRIMARIA
- VALIDAD REGIONAL PROPOSTA
- VALIDAD PRIMARIA PROPOSTA
- VALIDAD SECUNDARIA PROPOSTA
- VIA FERREA
- LINEA ELECTRICA
- DUCTO
- CANAL
- ESCURRIENTO
- TRAZA URBANA
- CURVAS DE NIVEL

FECHA: AGOSTO-2012

ESCALA: 1:3500



IMÁGENES

DATOS DE APROBACION Y PUBLICACION

El presente Plan Municipal de Desarrollo Urbano y Zonificación Secundaria es el resultado de un proceso participativo que involucra a los ciudadanos y autoridades locales, con el fin de promover el desarrollo urbano sostenible y mejorar la calidad de vida de los habitantes de Cuautitlan Izcalli.

El presente Plan Municipal de Desarrollo Urbano y Zonificación Secundaria es el resultado de un proceso participativo que involucra a los ciudadanos y autoridades locales, con el fin de promover el desarrollo urbano sostenible y mejorar la calidad de vida de los habitantes de Cuautitlan Izcalli.

