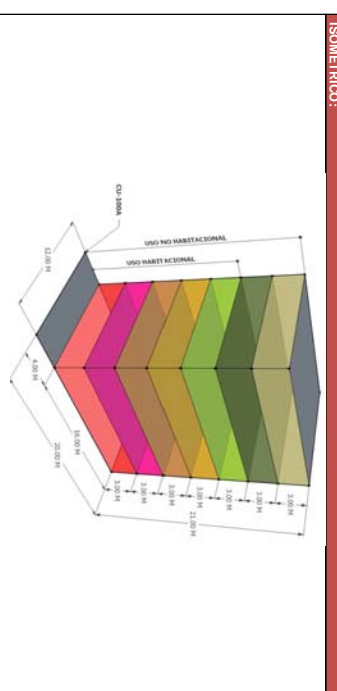


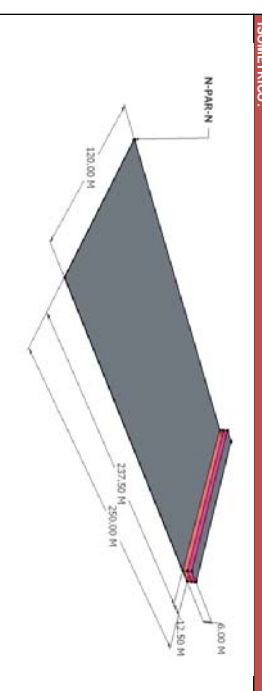
POLIGONO 29

CENTRO URBANO SECTOR C-74a
UNIDAD CTM
ESTRUCTURA URBANA Y USOS DEL SUELO


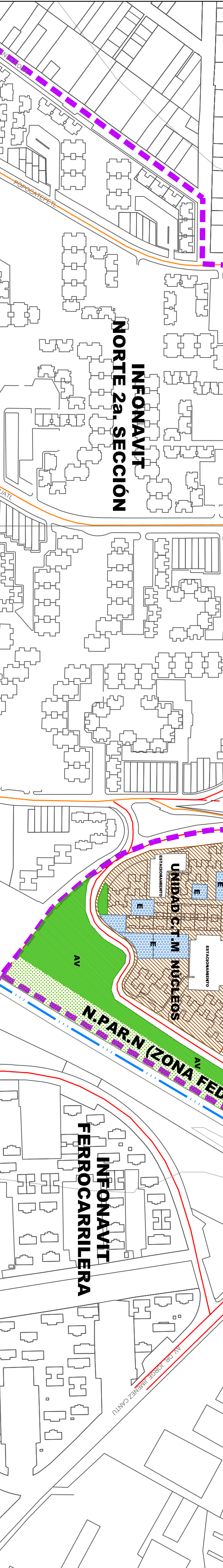
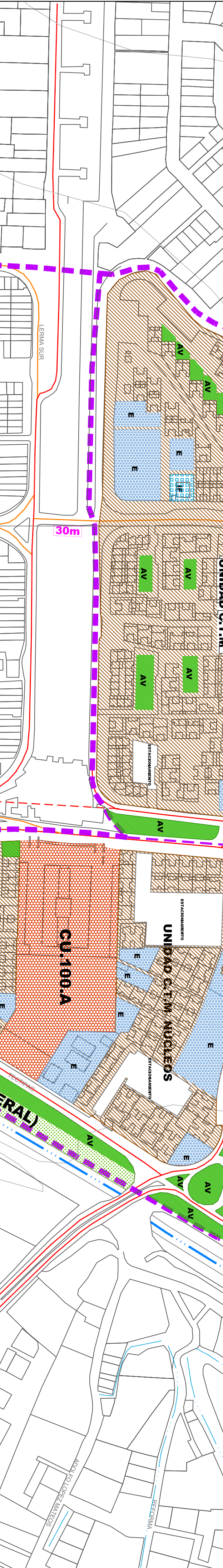
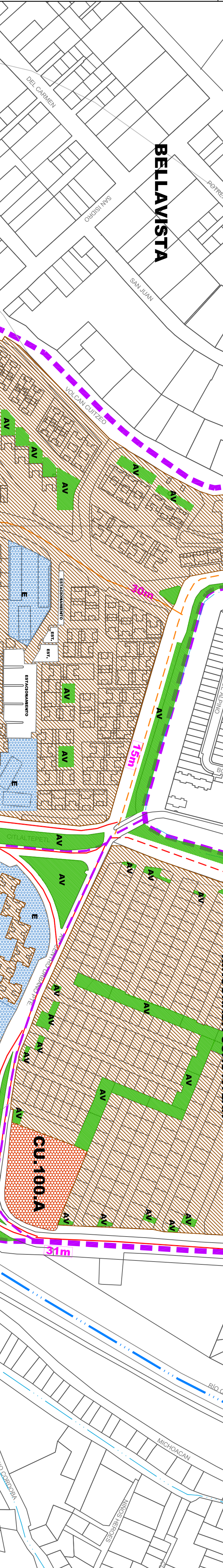
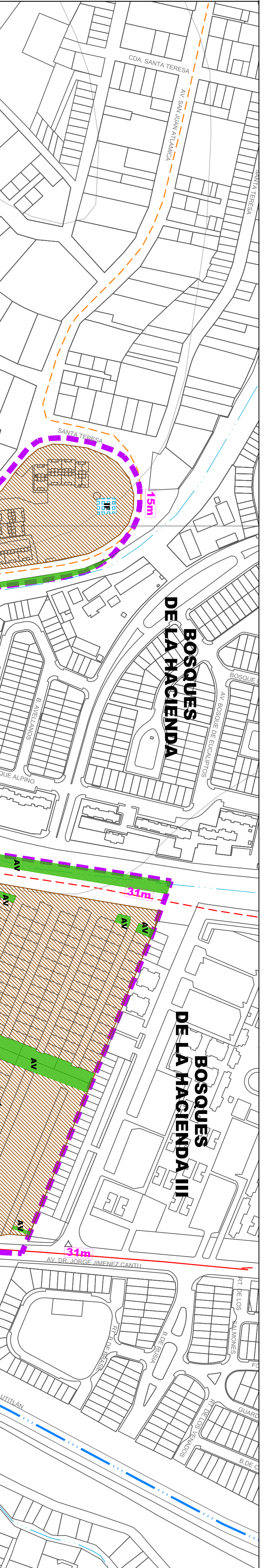
CODIGO	USO	TIPO	INDICADOR	RESTRICCIONES
CU-100A	CENTRO URBANO	USO GENERAL	INDICADOR DE ACTIVIDAD	ESTRATA
		USO GENERAL	INDICADOR DE ACTIVIDAD	ESTRATA
E	EQUIPAMIENTO	USO GENERAL	INDICADOR DE ACTIVIDAD	ESTRATA
		USO GENERAL	INDICADOR DE ACTIVIDAD	ESTRATA
AV	ÁREAS NATURALES	USO GENERAL	INDICADOR DE ACTIVIDAD	ESTRATA
		USO GENERAL	INDICADOR DE ACTIVIDAD	ESTRATA
N-PAR.N	INFRAESTRUCTURA	USO GENERAL	INDICADOR DE ACTIVIDAD	ESTRATA
		USO GENERAL	INDICADOR DE ACTIVIDAD	ESTRATA



CODIGO	USO	TIPO	INDICADOR	RESTRICCIONES
N-PAR.N	INFRAESTRUCTURA	USO GENERAL	INDICADOR DE ACTIVIDAD	ESTRATA
		USO GENERAL	INDICADOR DE ACTIVIDAD	ESTRATA
E	EQUIPAMIENTO	USO GENERAL	INDICADOR DE ACTIVIDAD	ESTRATA
		USO GENERAL	INDICADOR DE ACTIVIDAD	ESTRATA
AV	ÁREAS NATURALES	USO GENERAL	INDICADOR DE ACTIVIDAD	ESTRATA
		USO GENERAL	INDICADOR DE ACTIVIDAD	ESTRATA



CODIGO	USO	TIPO	INDICADOR	RESTRICCIONES
E	EQUIPAMIENTO	USO GENERAL	INDICADOR DE ACTIVIDAD	ESTRATA
		USO GENERAL	INDICADOR DE ACTIVIDAD	ESTRATA
AV	ÁREAS NATURALES	USO GENERAL	INDICADOR DE ACTIVIDAD	ESTRATA
		USO GENERAL	INDICADOR DE ACTIVIDAD	ESTRATA
N-PAR.N	INFRAESTRUCTURA	USO GENERAL	INDICADOR DE ACTIVIDAD	ESTRATA
		USO GENERAL	INDICADOR DE ACTIVIDAD	ESTRATA



SIMBOLOGÍA TEMÁTICA


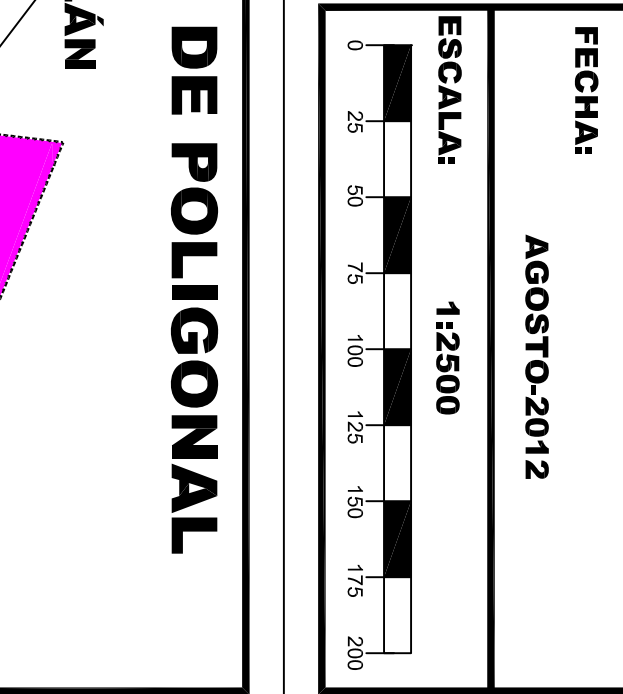

- CENTRO URBANO**
CU-100 A 5-50-00
- EQUIPAMIENTO**
E
- ÁREA VERDE**
AV
- ÁREAS NATURALES**
N-PAR.N 2-850-10
- INFRAESTRUCTURA**
40 m SECCION VIAL

SIMBOLOGÍA BÁSICA

- LÍMITE DE MUNICIPIO
- VALIDAD REGIONAL
- VALIDAD PRIMARIA
- VALIDAD REGIONAL PROPOSTA
- VALIDAD PRIMARIA PROPOSTA
- VALIDAD REGIONAL PROPOSTA
- VIA FERREA
- LINEA ELÉCTRICA
- DUCTO
- CANAL
- TRAZA URBANA
- CURVAS DE NIVEL

FECHA: AGOSTO-2012

ESCALA: 1:2500



IMÁGENES

LOCALIZACIÓN MUNICIPAL

LOCALIZACIÓN DE POLIGONAL

DATOS DE APROBACIÓN Y PUBLICACIÓN

El presente PLAN MUNICIPAL DE DESARROLLO URBANO Y USOS DEL SUELO...
 FIRMADO POR: [Nombre]
 FECHA: [Fecha]

FECHA: AGOSTO-2012

ESCALA: 1:2500