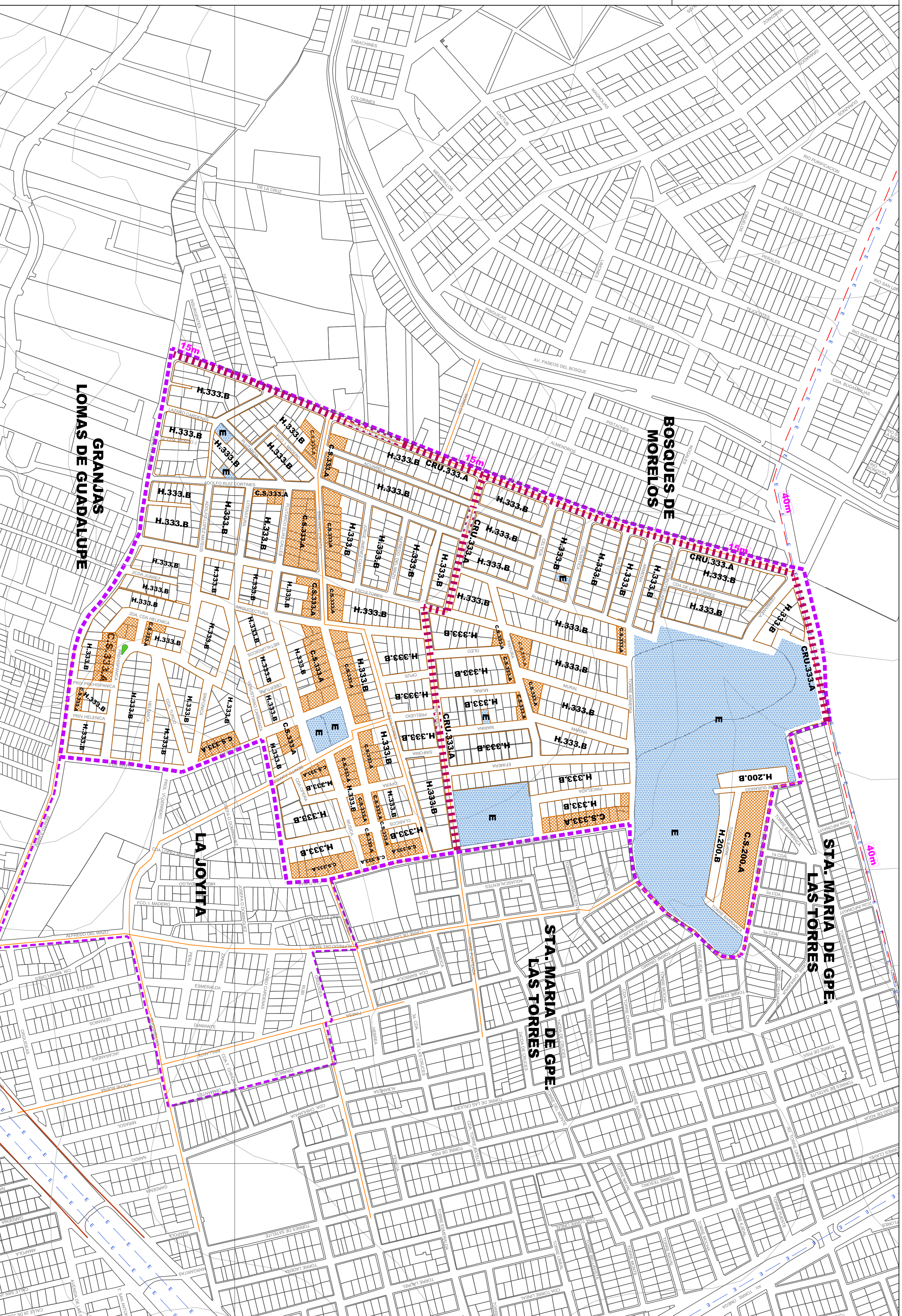
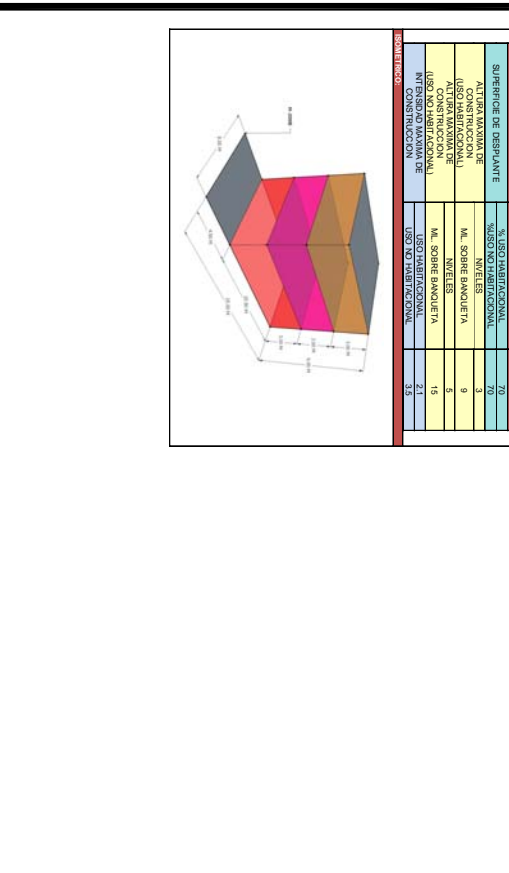
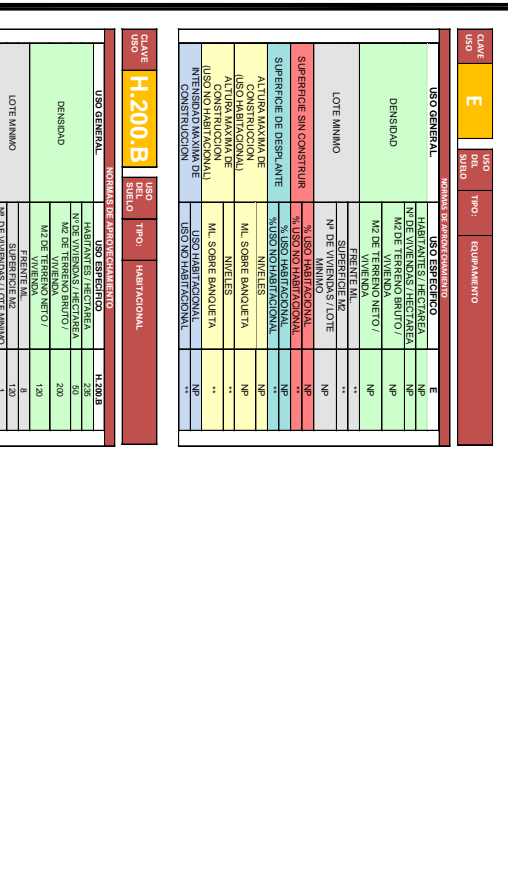
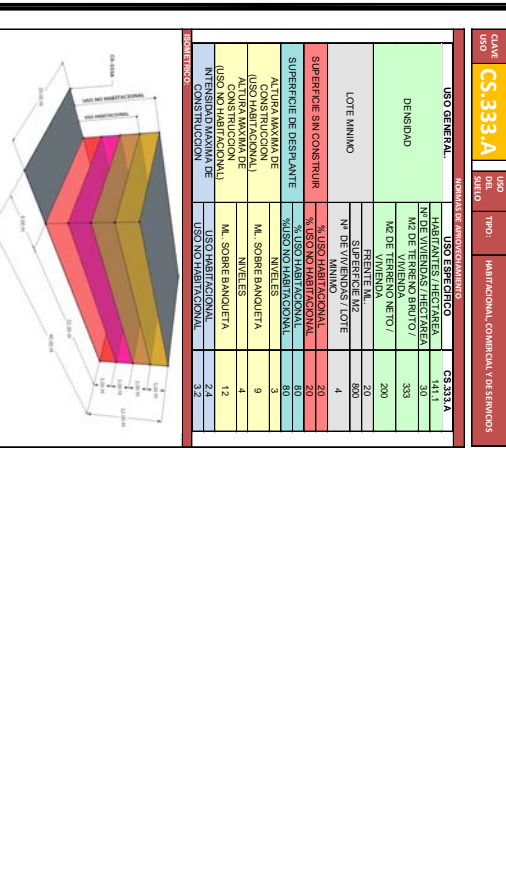
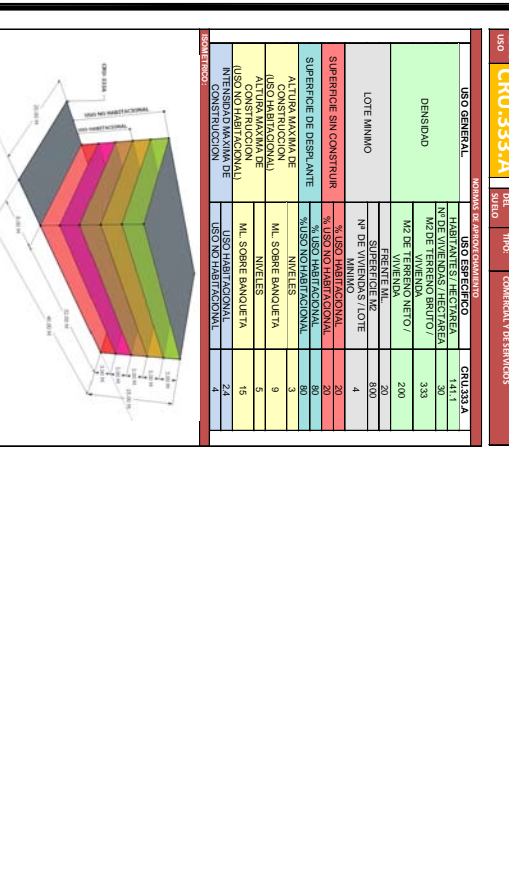
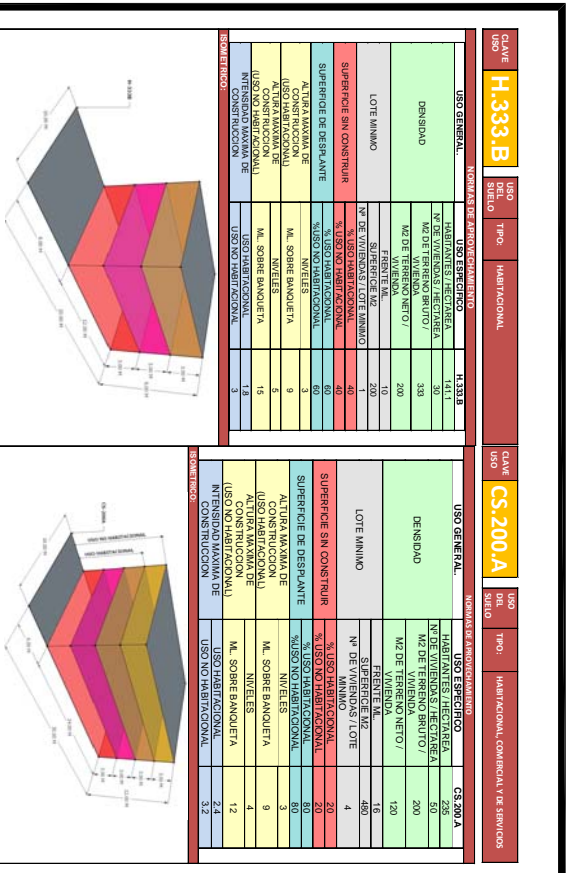


# POLÍGONO 36

JORGE JIMÉNEZ CANTU

ESTRUCTURA URBANA Y USOS DEL SUELO

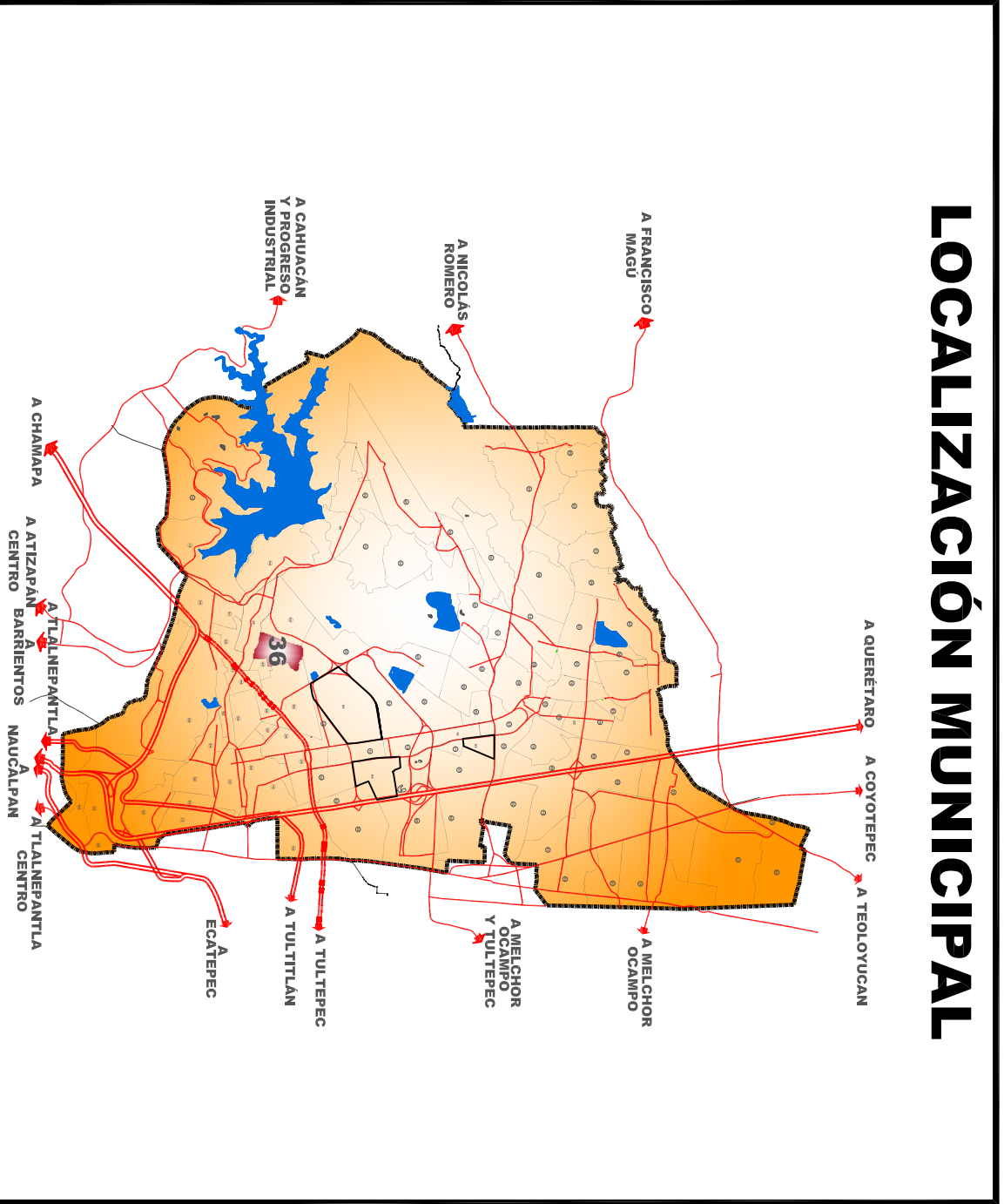


### DATOS DE APROBACION Y PUBLICACION


El presente Plan Municipal de Estructura Urbana y Usos del Suelo es el resultado de un proceso participativo de planeación estratégica que involucra a los sectores público, privado y académico, así como a la ciudadanía en general, en un proceso de concertación y consenso que garantiza la transparencia y la participación ciudadana en la toma de decisiones. Este documento representa el resultado de dicho proceso y será el instrumento rector de la planeación y el desarrollo urbano del Polígono 36, en cumplimiento de lo establecido en el artículo 115 de la Constitución Política de los Estados Unidos Mexicanos y el artículo 34 de la Constitución Política del Estado de Querétaro de Arriaga.

Este documento forma parte del conjunto de instrumentos de planeación que conforman el Sistema de Planeación Urbana y Regional del Estado de Querétaro de Arriaga, y será revisado y actualizado de acuerdo a los cambios que se presenten en la planeación urbana y regional del Estado.

Este documento forma parte del conjunto de instrumentos de planeación que conforman el Sistema de Planeación Urbana y Regional del Estado de Querétaro de Arriaga, y será revisado y actualizado de acuerdo a los cambios que se presenten en la planeación urbana y regional del Estado.



### LOCALIZACIÓN MUNICIPAL



### LOCALIZACIÓN DE POLIGONAL