









**SIMBOLOGÍA TEMÁTICA:**

-  **AREA URBANA ACTUAL**
- CONDICIONANTES AL DISEÑO URBANO**
-  **ZONAS CON BAJA POSIBILIDAD DE SERVICIOS URBANOS**
-  **ZONA DE USO AGRICOLA DE ALTA PRODUCTIVIDAD O RIEGO**
-  **AREA NATURAL PROTEGIDAS Y CON VALOR ECOLOGICO**
- PROBLEMÁTICA URBANA**
-  **TENDENCIA DE CRECIMIENTO INADECUADA**
- VIALIDAD Y TRANSPORTE**
-  **VIALIDAD SIN SEÑALAMIENTO**
-  **PROBLEMA A LA CIRCULACIÓN**
-  **CRUCEROS CONFLICTIVOS**

**Simbología Básica:**



 Límite Estatal	 Vialidad local	 Río
 Límite Municipal	 Línea Distrital	 Vía férrea
 Zona urbana	 Escurrimiento	 Curva de nivel (cada 20 m a más de 20 m)
 Vialidad regional	 Campo de agua	 Límite de Área
 Vialidad Primaria		

fecha: JUNIO 2003      escala: 1 : 20,000



orientación:       localización: 

nombre del plano: SINTESIS DE LA PROBLEMÁTICA      clave: D-7



# Plan Municipal de Desarrollo Urbano

Ecatzingo  
Estado de México