



**SIMBOLOGÍA TEMÁTICA**


**AGUA POTABLE**

 FUENTE DE ABASTECIMIENTO  
M - Manantial


**DRENAJE SANITARIO**

 DESCARGA DE AGUAS NEGRAS

**ELECTRICIDAD**


 LINEAS DE ELECTRICIDAD


**LINEAS DE CONDUCCIÓN**


 DUCTOS Y CAÑALES DEL SISTEMA CUTZAMALA


**VIALIDADES**

**actual**


 VIALIDAD REGIONAL


 VIALIDAD PRIMARIA


 VIALIDAD SECUNDARIA


 DERECHO DE VÍA, SECCIÓN TOTAL


**EQUIPAMIENTO URBANO**


 RELIGIOSO


 EDUCACION Y CULTURA

 MORTUORIO

 SALUD Y ASISTENCIA


 TURISTICO


 REGIONAL


 MICROREGIONAL


---


**simbología básica:**


 Curvo de nivel


 Límite Estatal


 Límite del Plan Municipal


 Límite urbano


 Vialidad regional


 Vialidad primaria


 Vialidad secundaria

 Terreno

 Drenaje y Veredas

 Línea energía eléctrica

 Calle

 Distribuidora

fecha: JUNIO 2003


escala: 1 : 20,000

orientación:

localización:

nombre del plano:  
infraestructura y  
equipamiento  
actual

clave:  
**D-6**

 Gobierno del Estado de México  
Secretaría de Desarrollo Urbano  
y Vivienda

 H. Ayuntamiento  
de  
Ixtapan  
del ORO

# Plan Municipal de Desarrollo Urbano

Ixtapan  
del ORO

---

Estado de México