

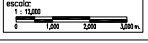


DATOS DE INSCRIPCIÓN EN EL REGISTRO PÚBLICO DE LA PROPIEDAD

<p><b>SIMBOLOGÍA:</b></p> <p><b>Existente</b></p> <p>Agua Potable</p> <ul style="list-style-type: none"> <li>Red Existente</li> <li>Acueducto</li> <li>Planta Potabilizadora y Bombeo</li> <li>Punto de Extracción y Bombeo</li> <li>Red Existente</li> </ul> <p><b>Drenaje</b></p> <ul style="list-style-type: none"> <li>Red Existente</li> </ul>	<p><b>Propuesta</b></p> <ul style="list-style-type: none"> <li>Construcción de Tanque de Almacenamiento 700 m<sup>3</sup></li> <li>Introducción y Apertura de Red (Otra Norma)</li> <li>Centro de Red de 2" a 4"</li> <li>Comerzon de Llegada de Colectores</li> </ul>	<p><b>simbología básica:</b></p> <ul style="list-style-type: none"> <li>límite de San Malinalco</li> <li>trazo urbano</li> <li>Valled regional</li> <li>Valled primaria</li> <li>Valled secundaria</li> <li>Tercera</li> <li>Línea de energía eléctrica</li> <li>Acueducto</li> <li>Río</li> <li>Escorrentamiento</li> <li>Curva de nivel</li> </ul> <p><b>orientación:</b></p>  <p><b>Localización:</b></p>  <p><b>Datos de Aprobación y Publicación</b></p> <p>nombre del plano: <b>INFRAESTRUCTURA</b>      clave: <b>E-5</b></p> <p>fecha: Junio 2003      escala: 1:10,000</p> 
---	--	---