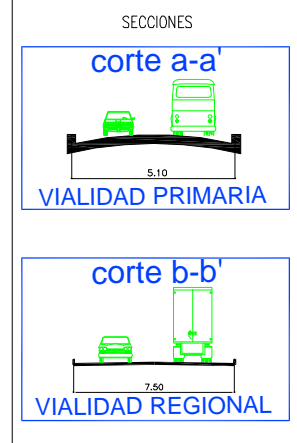


Simbología Temática

	ENTRONQUE VIAL EXISTENTE
	OBRA A REALIZAR
	SENTIDO VIAL
	CRUCE PEATONAL



Datos de Aprobación y Publicación

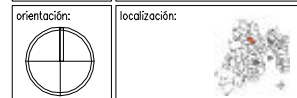
EL PRESENTE PLANO TIENE SU ORIGEN EN UN PROYECTO DE OBRAS DE MEJORA EN LAS VÍAS DE ACCESO AL MUNICIPIO DE SAN MARCOS TLAZALPAN, DEL ESTADO DE MORELOS, QUE SE REALIZÓ EN EL AÑO 2003, DE ACUERDO CON EL PLAN DE ORDENAMIENTO TERRITORIAL DEL MUNICIPIO DE SAN MARCOS TLAZALPAN, DEL ESTADO DE MORELOS, EN EL AÑO 2003.

Simbología Básica:

	Línea Estatal		Línea Eléctrica		Canal
	Límite Municipal		Red de Agua		Curva de Nivel
	Trazo urbano		Campo de agua		(nivel de tal o tal m.)
	Walledad regional		Walledad local		Walledad local


fecha: JULIO 2003

escala: 0 25 50 75 m.



nombre del plano: ESQUEMAS PARA PROPUESTAS VIALES ESPECIFICAS

clave: E-3B



Plan Municipal de Desarrollo Urbano

Morelos

Estado de México