

SIMBOLOGÍA TEMÁTICA:


AGUA POTABLE
 Diámetro en pulgadas
 RED TRONCAL DE AGUA

DRENAJE SANITARIO
 Diámetro en pulgadas
 COLECTOR PRINCIPAL

 DESCARGA DE AGUAS NEGRAS


ELECTRICIDAD
 Líneas de alta tensión
 Líneas de alta tensión
 Derecho de vía total

VIALIDADES ACTUAL


 VIALIDAD REGIONAL

 VIALIDAD PRIMARIA













 VIALIDAD SECUNDARIA O LOCAL

 DERECHO DE VÍA, SECCIÓN TOTAL


EQUIPAMIENTO URBANO

 EC EDUCACIÓN Y CULTURA
 SA SALUD Y ASISTENCIA
 RD RECREACION Y DEPORTE
 CT COMUNICACIONES Y TRANSPORTE
 AS ADMINISTRACION Y SERVICIOS
 -L LOCAL

Simbología Básica:

 Límite Estatal	 Vialidad primaria	 Río
 Límite Municipal	 Vialidad local	 Línea Eléctrica
 Trazo urbano	 Vía férrea	 Equipamiento
 Vialidad Regional	 Límite de Área	 Línea de nivel (cada 5 m y cada 25 m)

fecha: SEPTIEMBRE 2003

escala: 

orientación: 

localización: 

nombre del plano: **INFRAESTRUCTURA Y EQUIPAMIENTO ACTUAL**

clave: **D-6**



Gobierno del Estado de México
 Secretaría de Desarrollo Urbano
 y Vivienda



H. Ayuntamiento
 de
 Ozumba

Plan Municipal de Desarrollo Urbano

Ozumba
 Estado de México