







SIMBOLOGÍA TEMÁTICA:

-  DESAZOLVE Y REGENERACION DEL RIO
-  REHABILITACIÓN DEL OJO DE AGUA*
-  PROGRAMA DE MEJORAMIENTO DE FACHADAS
-  CENTRO HISTORICO
-  ZONA I. PRIMER CUADRO - CENTRO HISTORICO
-  ZONA II. AREA DE PROTECCIÓN

1 INMUEBLES CATALOGADOS POR EL INAH

No.	Catalogado por el INAH	Clase de Monumento
1	PARROQUIA DE SAN FRANCISCO	XVI-XVII
2	PORTAL DE POSTA	XVIII-XIX
3	CAPILLA DEL CARMEN	XIX-XX

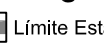


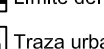


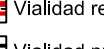

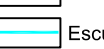
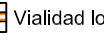







* CATALOGO DE MONUMENTOS HISTORICOS INMUEBLES ESTADO DE MEXICO, 2002 (VERSION DIGITAL)

DATOS DE INSCRIPCIÓN EN EL REGISTRO PÚBLICO DE LA PROPIEDAD

LOS PRESENTE CONFINTE A CONSEJOS URBANOS, FUERA DEL CENTRO HISTORICO, TENDRAN UNA HISTORICIDAD AL PRESENTE DE ESTO A LO LARGO DEL PRESENTE.

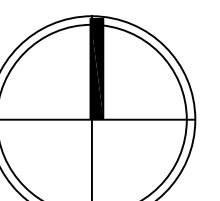
CONSIDERACIONES PARA LAS AREAS CON INTERES HISTORICO: EL PRESENTE PLAN MUNICIPAL DE DESARROLLO URBANO NO PRECISO LOS LIMITES TEMPORALES DEL NUMERO, UBICACION, ESTADO DE RESTAURACION O ABANDONO DE LOS MONUMENTOS HISTORICOS Y MONUMENTOS DE INTERES HISTORICO, TERRITORIALES DE LOS ASENTAMIENTOS URBANOS Y DEL DESARROLLO URBANO O LOS CENTROS DE POBLACION ADJUNTAS, PENSANDO QUE EL DISEÑO URBANO DEBE SER CONGRUENTE CON EL TERRITORIO HISTORICO Y SU PATRIMONIO.

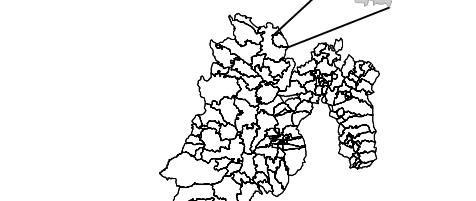
ESTE PLAN MUNICIPAL DE DESARROLLO URBANO DEBE SER CONGRUENTE CON EL TERRITORIO HISTORICO Y SU PATRIMONIO, CONSIDERANDO LOS LINEAMIENTOS GENERALES DEL PLAN DE DESARROLLO URBANO DEL MUNICIPIO DE SOYANIQUEILPAN DE JUAREZ, ESTADO DE MEXICO, 2008 (VERSION DIGITAL).

- simbología básica:**
- | | | |
|---|---|---|
|  Límite Estatal |  Carreteras |  Cuerpo de agua |
|  Límite del Plan Municipal |  Terracerías |  Río |
|  Traza urbana |  Vía férrea |  Canal |
|  Vialidad regional |  Línea energía eléctrica |  Ecurrimiento |
|  Vialidad primaria |  Ducto |  Curva de nivel (Cada 10 m de elevación) |
|  Vialidad local |  Zona de riesgo | |

fecha: Julio, 2008

escala: 

orientación: 

localización: 

Datos de Aprobación y Publicación

EL PRESENTE PLANO FORMA PARTE INTEGRANTE DE LA MODIFICACION DEL PLAN MUNICIPAL DE DESARROLLO URBANO DE SOYANIQUEILPAN DE JUAREZ, APROBADO POR EL CABILDO MUNICIPAL DE FECHA ____ DE ____ DE 2008, CONTANDO CON EL DICTAMEN DE CONGRUENCIA DE FECHA ____ DE ____ DE 2008 Y PUBLICADO EN LA GACETA DEL GOBIERNO DEL ESTADO DE MEXICO DEL ____ DE ____ DEL 2008.

INSCRITO EN EL REGISTRO ESTATAL DE DESARROLLO URBANO CON FECHA ____ DE ____ DEL 2008.

nombre del plano: Imagen Urbana Patrimonio Histórico Construido

clave: E-6A-aP