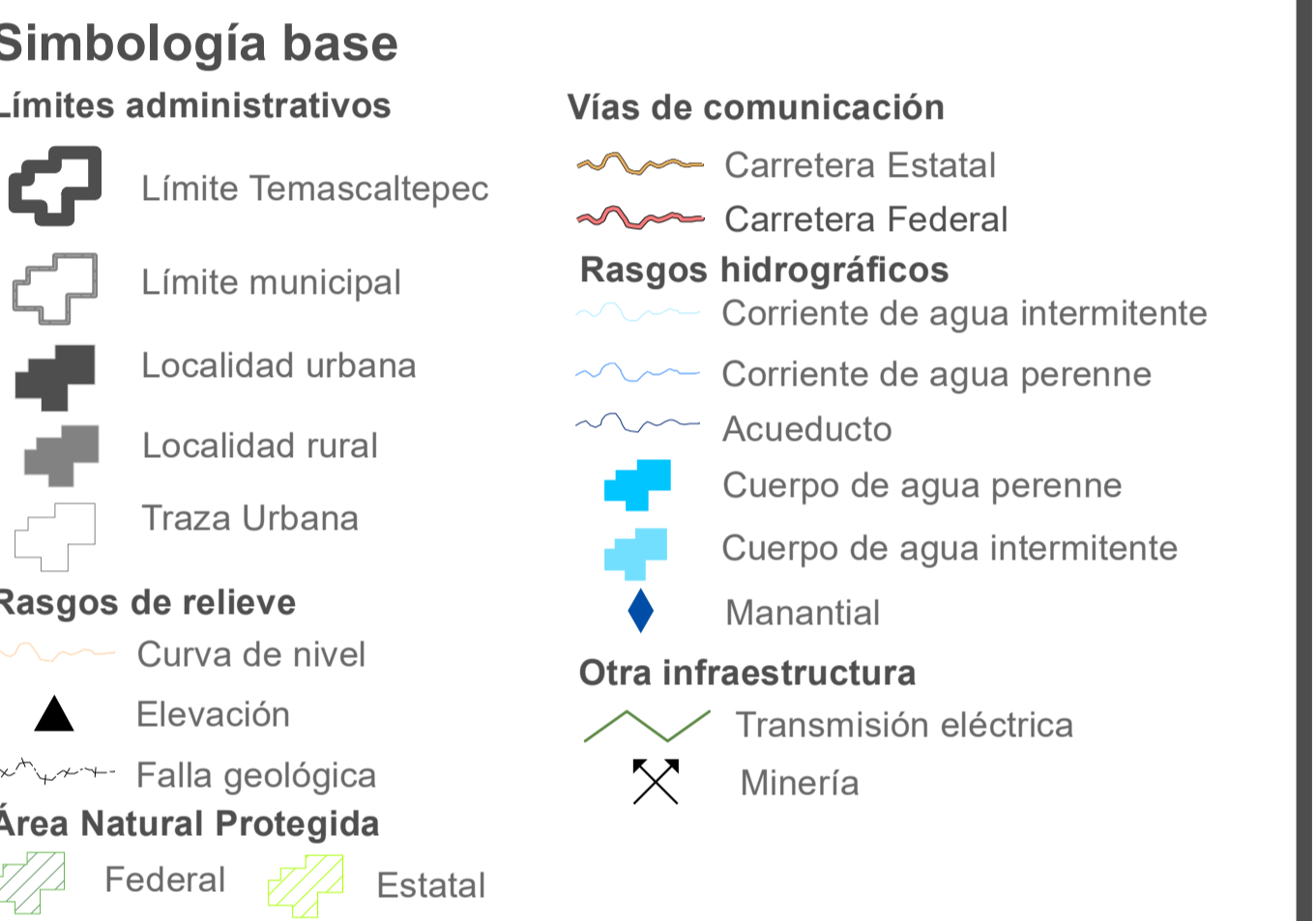



PLAN MUNICIPAL DE DESARROLLO URBANO TEMASCALTEPEC, ESTADO DE MÉXICO



Simbología temática

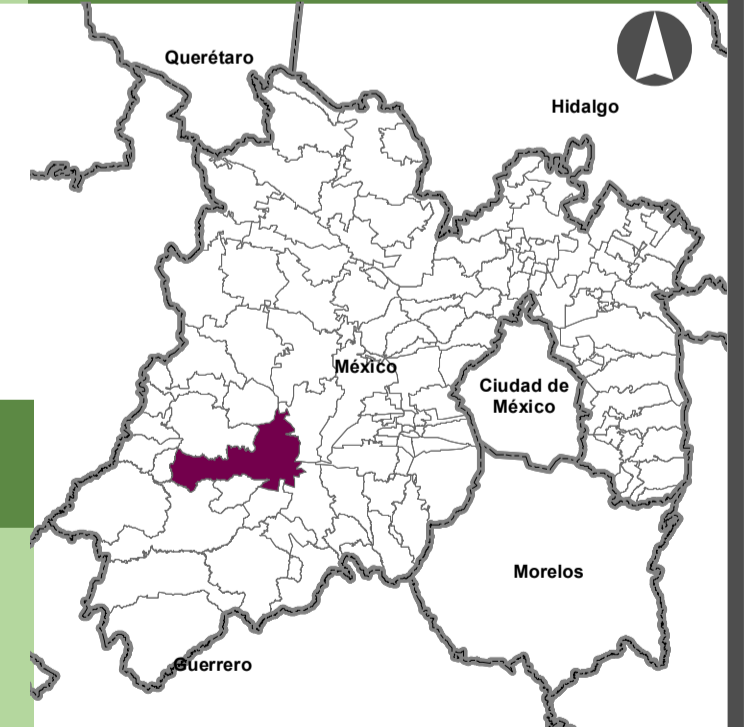


Fuente

- Límites administrativos del Instituto de Información e Investigación Geográfica, Estadística y Catastral del Estado de México (IGCEM, 2019).
- Rasgos hidrográficos, vías de comunicación y representación del relieve, INEGI, 2018 (CONURBA, 2019).
- Fuente temática: Elaboración propia a partir de datos de INEGI 2018, IGCEM 2019.

Información geográfica Localización

Escala: 1:75,000
 Proyección: UTM-Zona 14 N
 Falso este: 500000.0
 Falso norte: 0.0
 Meridiano central: -99.0
 Factor de escala: 0.9996
 Latitud de origen: 0.0
 Datum: WGS 1984



Clave: **D-03** Fecha: **05/2023**

Inclinación del terreno

DATOS DE APROBACIÓN Y PUBLICACIÓN

EL PRESENTE PLANO FORMA PARTE DEL PLAN MUNICIPAL DE DESARROLLO URBANO DE TEMASCALTEPEC, APROBADO POR EL CABILDO MUNICIPAL DE FECHA ____ DE ____ DEL 2023, CONTANDO CON EL DICTAMEN DE CONGRUENCIA DE FECHA ____ DE ____ DEL 2023, PUBLICADO EN GACETA DE GOBIERNO DEL DÍA ____ DE ____ DEL 2023, E INSCRITO EN EL SISTEMA ESTATAL DE DESARROLLO URBANO CON FECHA ____ DE ____.

PRESIDENTE MUNICIPAL SECRETARIO DEL AYUNTAMIENTO

DATOS DE APROBACIÓN Y PUBLICACIÓN

EL C. ____ REGISTRADOR DEL INSTITUTO DE LA FUNCIÓN REGISTRAL DEL ESTADO DE MÉXICO, ADSCRITO A LA OFICINA REGISTRAL DE ____ ESTADO DE MÉXICO, CERTIFICA QUE EL PRESENTE PLANO CON CLAVE ____ QUEDÓ INSCRITO BAJO LA PARTIDA NO. ____ LIBRO ____ SECCIÓN ____ DEL INSTITUTO DE LA FUNCIÓN REGISTRAL DEL ESTADO DE MÉXICO.

SE DEJAN A SALVO LOS DERECHOS ADQUIRIDOS POR LOS TITULARES Y SUS CAUSAHABIENTES, QUE PROVIENGAN DE LAS AUTORIZACIONES DE CAMBIOS DE USOS DE SUELO, DE LA DENSIDAD Y INTENSIDAD DE SU APROVECHAMIENTO Y DE LA ALTURA MÁXIMA PERMITIDA, APROBADAS CONFORME AL PROCEDIMIENTO PREVISTO EN EL CÓDIGO ADMINISTRATIVO DEL ESTADO DE MÉXICO, EN SU LIBRO QUINTO, PUBLICADO EN LA GACETA DE GOBIERNO, ASÍ COMO CUALQUIER OTRA LICENCIA O AUTORIZACIÓN RELATIVA AL USO Y APROVECHAMIENTO DEL SUELO QUE SE ENCUENTRE VIGENTE Y HAYA SIDO EMITIDA POR AUTORIDAD COMPETENTE ANTES DE LA ENTRADA EN VIGOR DEL PRESENTE PLAN.