







**SIMBOLOGÍA:**

-  DESARROLLO Y APLICACIÓN DE NORMATIVIDAD AL ESTABLECIMIENTO DE ANUNCIOS
-  MEJORA DE IMAGEN URBANA EN ZONAS DE ACCESO
-  PROGRAMA DE REFORESTACIÓN EN BOSQUES
-  PROGRAMA DE REFORESTACIÓN EN MARGEN DE RIOS
-  ZONA I. PRIMER CUADRO— CENTRO HISTORICO
-  ZONA II. AREA DE PROTECCION

NOTA: El presente Plan Municipal de Desarrollo Urbano no prejuzga los límites territoriales del municipio, únicamente establece las recomendaciones otorgadas por el Gobierno del Estado de México (Ley Orgánica Municipal, artículo 7). En las áreas con delineado limitado, solo podrán ejercer actos administrativos para el ordenamiento territorial de los asentamientos humanos y del desarrollo urbano de los centros de población, aquellas autoridades que se les reconozca jurisdicción administrativa sobre el territorio municipal, hasta tanto la autoridad competente emita el fallo correspondiente.

El presente documento, no genera derechos para el o los territorios de que se trata el afianzado territorial.

**simbología básica:**

- |   |   |  |
|---|---|--|
|  Límite Municipal  |  Límite de Zona  |  Canal          |
|  Trazo Urbano      |  Línea Eléctrica |  Escorrente     |
|  Vialidad Regional |  Cuerpo de Agua  |  Curvo de Nivel |
|  Vialidad Primaria |  Río             |  Zona de Riesgo |

fecha:  
Septiembre  
2003



orientación:



localización:



EL PRESENTE PLANO FORMA PARTE INTEGRAL DEL PLAN MUNICIPAL DE DESARROLLO URBANO DE VILLA VICTORIA, APROBADO POR EL CONSEJO MUNICIPAL DE FERIA, \_\_\_\_\_ DE \_\_\_\_\_ DEL 2003, CONFORME CON EL SISTEMA DE COORDENACIÓN DE FERIA DE \_\_\_\_\_ DEL 1997, PUBLICADO EN LA GACETA DEL GOBIERNO DEL ESTADO DE MÉXICO DEL \_\_\_\_\_ DEL \_\_\_\_\_ DEL 2003 Y REGISTRADO EN EL REGISTRO PÚBLICO DEL DESARROLLO URBANO CON FECHA \_\_\_\_\_ DE \_\_\_\_\_ DEL 2003.

EL C. \_\_\_\_\_ SECRETARIO DEL REGISTRO PÚBLICO DE LA PROPIEDAD INMOBILIARIA OFICINA REGISTRAL DE \_\_\_\_\_ ESTADOS UNIDOS MEXICANOS, CERTIFICA QUE EL PRESENTE PLANO CON CLAVE \_\_\_\_\_ CUANDO REGISTRA EN LA FERIA EN \_\_\_\_\_ REGISTRO PÚBLICO DEL DESARROLLO URBANO DE LA PROPIEDAD CON FECHA \_\_\_\_\_ DEL 2003.

DOMINIO: \_\_\_\_\_ FECHA: \_\_\_\_\_ SELLO: \_\_\_\_\_

nombre del plano:  
**IMAGEN URBANA**

clave:  
**E-6**

Gobierno del Estado de México  
Secretaría de Desarrollo Urbano  
y Vivienda



H. Ayuntamiento  
de  
Villa Victoria

**Plan Municipal de Desarrollo Urbano**

**VILLA VICTORIA**  
Estado de México