



SIMBOLOGÍA TEMÁTICA:

 **ZONA I. PRIMER CUADRO-CENTRO HISTÓRICO**
 ES EL ÁREA EN LA QUE SE AGRUPAN MONUMENTOS RELEVANTES, LAS OFICINAS ADMINISTRATIVAS Y DE GOBIERNO, LA PLAZA DE ARMAS, ETC. DE UNA CIUDAD, CABECERA MUNICIPAL O Población.

SE ESTABLECE COMO REFERENCIA DE ÁREA PATRIMONIAL DE PROTECCIÓN CON CARÁCTER PROVISIONAL A RESERVA DE REALIZAR LOS ESTUDIOS PERTINENTES QUE ESTABLEZCAN CON CERTEZA LOS LÍMITES DEL CENTRO HISTÓRICO.

 **INMUEBLES CATALOGADOS POR EL INAH***



No.	Catalogado por el INAH	Clase de inmueble
1	CASA HABITACION	XX

* CATALOGO DE MONUMENTOS HISTÓRICOS INMUEBLES ESTADO DE MÉXICO, 2002 (VERSION DIGITAL)


NOTAS:


1. APLICA LEGISLACIÓN FEDERAL, ESTATAL Y MUNICIPAL, CORRESPONDIENTE A LA PROTECCIÓN DEL PATRIMONIO CONSTRUÍDO.
2. DENTRO DEL MUNICIPIO DE ZACAZONAPAN, EXISTEN INMUEBLES Y ZONAS NO CATALOGADOS CON CARACTERÍSTICAS ARQUEOLÓGICAS, HISTÓRICAS O ARTÍSTICAS QUE TIENEN IMPORTANCIA CULTURAL PARA LA REGIÓN, POR LO QUE SE DEBEN CONSIDERAR LOS LINEAMIENTOS ESTABLECIDOS POR EL INAH Y EL INBA.

Simbología básica:

 Límite Estatal	 Validad secundaria	 Cuerpo de agua
 Límite del Plan Municipal	 Tercerario	 Río
 Trazo urbano	 Vía férrea	 Canal
 Validad regional	 Línea energía eléctrica	 Acarriamiento
 Validad primaria	 Ducto	 Curva de nivel

Fecha: JULIO 2003 Escala: SIN ESCALA

Orientación: 

Localización: 

datos de aprobación y publicación

nombre del plano: IMAGEN URBANA clave: E-6A-aP



Plan Municipal de Desarrollo Urbano

Zacazonapan
Estado de México